

АКТ
ГОСУДАРСТВЕННОЙ ИСТОРИКО-КУЛЬТУРНОЙ ЭКСПЕРТИЗЫ
выявленного объекта культурного наследия «Офицерский флигель»,
Амурская область, г. Благовещенск, военный городок № 6, инв. № 97.

в целях обоснования включения его в единый государственный реестр объектов культурного наследия (памятников истории и культуры) народов Российской Федерации.

Настоящий Акт государственной историко-культурной экспертизы составлен в соответствии с требованиями Федерального закона от 25.06.2002 № 73-ФЗ «Об объектах культурного наследия (памятниках истории и культуры) народов Российской Федерации» (ред. от 05.04.2016г., и от 03.08.2018), Федерального закона от 29.07.2017 N 222-ФЗ "О внесении изменений в Федеральный закон "Об объектах культурного наследия (памятниках истории и культуры) народов Российской Федерации" и отдельные законодательные акты Российской Федерации", Положения о государственной историко-культурной экспертизе, утвержденного постановлением Правительства Российской Федерации от 15 июля 2009г. № 569 (ред. от 09.06.2015 и от 27.04.2017 г.), в целях принятия органом исполнительной власти субъекта Российской Федерации обоснованного решения о включение либо об отказе от включения выявленного объекта культурного наследия в единый государственный реестр объектов культурного наследия (памятников истории и культуры) народов Российской Федерации.

Дата начала проведения экспертизы: 20 ноября 2019 г.

Дата окончания проведения экспертизы: 30 декабря 2019 г.

Место проведения экспертизы: г. Благовещенск

Заказчик экспертизы: Государственная инспекция по охране объектов культурного наследия Амурской области.

675000 Амурская область, г. Благовещенск, ул. Шевченко, 24.

Исполнитель экспертизы: Государственное автономное учреждение Амурской области «Центр сохранения историко-культурного наследия Амурской области» (ГАУ «ЦСН Амурской области»)

675000 Амурская область, г. Благовещенск,

пер. Уралова, 5/2

ИНН 2801089396

Сведения об эксперте:

Фамилия, имя, отчество: *Яхно Татьяна Константиновна*

Образование: *высшее*

Специальность: *архитектор, диплом ЗВ № 435149*

Место работы и должность: *АНО «Культурное наследие», директор, эксперт ГАУ «ЦСН Амурской области»*

Стаж работы по профилю экспертной деятельности: *28 лет*

Реквизиты аттестации эксперта: *аттестована Приказом Министерства культуры Российской Федерации от 16.08.2017 № 1380*

Профиль экспертной деятельности:

- выявленные объекты культурного наследия в целях обоснования целесообразности включения данных объектов в реестр;
- документы, обосновывающие включение объектов культурного наследия в реестр;
- документы, обосновывающие изменение категории историко-культурного значения объекта культурного наследия;
- документы, обосновывающие отнесение объекта культурного наследия к историко-культурным заповедникам, особо ценным объектам культурного наследия народов Российской Федерации либо объектам всемирного культурного и природного наследия;
- проекты зон охраны объекта культурного наследия;
- документация или разделы документации, обосновывающие меры по обеспечению сохранности объекта культурного наследия, включенного в реестр, выявленного объекта культурного наследия либо объекта, обладающего признаками объекта культурного наследия, при проведении земляных, мелиоративных и (или) хозяйственных работ, предусмотренных статьей 25 Лесного кодекса Российской Федерации работ по использованию лесов и иных работ в границах территории объекта культурного наследия либо на земельном участке, непосредственно связанном с земельным участком в границах территории объекта культурного наследия;
- документация, за исключением научных отчетов о выполненных археологических полевых работах, содержащая результаты исследований, в соответствии с которыми определяется наличие или отсутствие объектов, обладающих признаками объекта культурного наследия, на земельных участках, подлежащих воздействию земляных, строительных, мелиоративных и (или) хозяйственных работ, предусмотренных статьей 25 Лесного кодекса Российской Федерации работ по использованию лесов (за исключением работ, указанных в пунктах 3, 4 и 7 части 1 статьи 25 Лесного кодекса Российской Федерации) и иных работ;
- проектная документация на проведение работ по сохранению объектов культурного наследия.

Отношение к заказчику:

эксперт не имеет родственных связей и не состоит в трудовых отношениях с заказчиком; не имеет долговых или иных имущественных обязательств перед заказчиком; не владеет ценными бумагами, акциями заказчика; не заинтересован в результатах исследований и решений, вытекающих из настоящего Акта экспертизы с целью получения выгоды в виде денег, ценностей, иного имущества, услуг имущественного характера или имущественных прав для себя и третьих лиц.

Объект экспертизы:

выявленный объект культурного наследия «Офицерский флигель» (далее Объект), расположенный по адресу: Амурская область, г.Благовещенск, военный городок № 6, инв. № 97.

Цели экспертизы:

Обоснование принятия решения о целесообразности включения либо отказа от включения выявленного объекта культурного наследия в Единый государственный реестр объектов культурного наследия (памятников истории и культуры) народов Российской Федерации в качестве объекта культурного наследия, определение категории его историко-культурного значения.

Перечень документов, представленных на экспертизу:

- приказ комитета по культуре Администрации Амурской области от 27.03.2000г. № 28 «Об утверждении списка вновь выявленных объектов».
- приказ государственной инспекции по охране объектов культурного наследия Амурской области от 23.11.2018г. № 265 «О внесении изменений в приказ комитета по культуре администрации Амурской области от 27.03.2000 № 28».
- выписка из адресного реестра г. Благовещенска.

Сведения об обстоятельствах, повлиявших на процесс проведения и результаты экспертизы: Нет**Сведения о проведенных исследованиях с указанием примененных методов, объема и характера выполненных работ и их результатов:**

При проведении государственной историко-культурной экспертизы экспертом были осуществлены:

- натурное (визуальное) обследование объекта (фотофиксация);
- историко-библиографические и архивные изыскания для изучения истории строительства Объекта и его историко-культурной ценности;
- оформлены результаты экспертизы (проведенных исследований) в виде Акта государственной историко-культурной экспертизы;

Факты и сведения, выявленные и установленные в результате исследования материалов, представленных на рассмотрение эксперта, а также факты и сведения, выявленные и установленные в результате проведения экспертом исследований:**Сведения о наименовании объекта:**

1. На момент проведения историко-культурной экспертизы официально присвоенное наименование Объекта: «Офицерский флигель».

Сведения о местонахождении объекта:

1. Здание расположено по улице Краснофлотской (бывшая улица Набережная), в глубине квартала между улицей Загородной и Пограничным переулком. Южным (главным) фасадом выходит в сторону улицы Краснофлотской, в исторически сложившейся «военной» части города, по адресу: Амурская область, г.Благовещенск, ул.Краснофлотская 189/1.

2. При рассмотрении архивной карты 1889 года видно, что планировка города регулярная, направление улиц задано параллельно реке Амур, с востока на запад и перпендикулярно реке с юга на север. Первоначально заложено было пять улиц,

параллельных реке: Набережная (Краснофлотская), Большая (Ленина), Зейская, Амурская, Иркутская (Горького).

3. На архивной карте 1906 года Объект, по конфигурации совпадающий с описываемым объектом культурного наследия, расположен на территории военного ведомства, находится на одной линии со зданиями, формирующими красную линию улицы Набережной. В условных обозначениях эти объекты значатся под № 79 – Военный госпиталь.

4. Архивный план г. Благовещенска в редакции 1912 года показывает, что территория, где расположен Объект, значится в условных обозначениях под № 48 и принадлежит военному ведомству. На территории обозначен объект, по конфигурации и расположению совпадающий с исследуемым объектом.

5. На архивном плане 1915 года территория, где располагается Объект, значится как «Лазарет», Объект нанесен на карту.

При анализе исторических планов города видно, что улица Большая доходила до улицы Загородной и далее продолжалась как улица Суворовская.

В результате натурных исследований можно сделать вывод: градостроительная ситуация в месте расположения выявленного объекта культурного наследия «Офицерский флигель» с течением времени изменилась. В настоящее время здание окружает сквер, с восточной стороны, через проезд, возведены многоэтажные жилые дома, с северной стороны, на достаточном удалении, по красной линии улицы Ленина также проходит линия жилых домов 4-5 этажей. Высота современной окружающей застройки благодаря ее удаленности не является дисгармоничной.

С западной стороны массив зеленых насаждений не дает увидеть здание бывшего лазарета того же периода постройки (состояние аварийное), находящегося на небольшом удалении от Объекта.

Ранее южный (главный) фасад выходил на красную линию улицы Набережной. В настоящее время улица изменила свою конфигурацию, проходит непосредственно по берегу реки Амур и переименована в улицу Краснофлотскую. Объект оказался в глубине квартала.

Краткие исторические сведения об Объекте (сведения о времени возникновения или дате создания, дате основных изменений (перестроек) и (или) дате связанного с ним исторического события):

Западная часть города Благовещенска с момента основания являлась местом дислокации воинских частей различного назначения. Здесь уже с 1880-х годов велась постройка кирпичных строений. Кроме прочих военных сооружений был и единственный в городе бригадный лазарет Амурской конной казачьей бригады, впоследствии переименованный в местный военный лазарет. На исторических планах города Благовещенска 1906, 1912, 1915 годов территория, где расположен Объект, обозначена как территория лазарета (план 1915 г.) и территория военного госпиталя (план 1906 г.) На обоих планах нанесен объект, по конфигурации и местоположению совпадающий с выявленным объектом культурного наследия «Офицерский флигель».

Визуальное обследование показало, что здание впоследствии достроено с западной стороны. Время пристройки неизвестно.

Описание архитектурного облика Объекта экспертизы и его характеристика:

Одноэтажное, кирпичное, под вальмовой крышей, прямоугольное в плане здание, с сильно выступающим ризалитом со стороны северного фасада, расположено в глубине квартала между улицей Краснофлотской и улицей Ленина. Цоколь каменный, оштукатурен и окрашен.

Главный (южный) двенадцатисный фасад здания выходит в сторону улицы Краснофлотской. Визуальное обследование показало, что западная часть здания достроена позже. Основная фасадная плоскость центрально-симметрична, с лопатками, визуально выделяющими фланги с одним оконным проемом в каждом. Плоские лопатки с вертикальными прямоугольными нишами, с квадратными филеками в верхней части, разделены двумя профилированными поясками. Такая же лопатка расположена на левом углу восточного фасада. Под оконными проемами прямоугольной формы с выступающими перемычками и замковыми камнями расположен профилированный пояс, который продолжается на восточном и северном фасадах. Под профилированным венчающим карнизом с поребриком расположен пояс с сухариками. Венчающий карниз проходит по всем фасадам. Западная (пристроенная) часть фасада имеет упрощенный декор без лопаток, выступающих оконных перемычек и подоконного пояса.

Северный фасад выходит на территорию сквера. Декор северного фасада с сильно выступающим ризалитом, аналогичен декору южного фасада, за исключением плоских гладких лопаток, которые выявляют углы здания и ризалита с одним оконным проемом на северном фасаде и с одним на западном.

Западный фасад с упрощенным декором, завершен венчающим карнизом, аналогичным карнизу других фасадов.

В настоящее время внутренняя планировка адаптирована для современного использования.

Сведения о современном использовании объекта. В настоящее время в здании расположена химико-аналитическая лаборатория.

Перечень документов и материалов, собранных и полученных при проведении экспертизы, а также использованной для нее специальной, технической и справочной литературы:

1. Амурский Торгово-Промышленный календарь на 1913 год, стр. 97.
2. Амурский Торгово-Промышленный календарь на 1914 год, стр. 111.
3. «История Благовещенска 1856-1917», ОАО «Амурская ярмарка», Благовещенск-на-Амуре, 2009 г., том 1, стр. 435.
4. Фотоматериалы: фотофиксация объекта, архивная фотография.
5. Историческая карта 1889 года «План города Благовещенска».
6. Историческая карта 1906 года «План города Благовещенска».
7. Историческая карта 1912 года «План города Благовещенска».
8. Историческая карта 1915 года «План города Благовещенска».

Обоснования вывода экспертизы:

Экспертное заключение подготовлено по материалам натурного (визуального) обследования и историко-библиографических и архивных исследований, руководствуясь следующими документами:

- Федеральным законом от 25 июня 2002 года 73-ФЗ «Об объектах культурного наследия (памятниках истории и культуры) народов Российской Федерации», принят Государственной Думой 24 мая 2002г., одобрен Советом Федерации 14 июня 2002г. (с изменениями и дополнениями), далее-Федеральный закон «Об объектах культурного наследия»;
- положением о государственной историко-культурной экспертизе, утвержденным постановлением Правительства Российской Федерации от 15 июля 2009 года № 569 (с поправками и дополнениями).

Представленные на экспертизу и выявленные в процессе проведения экспертизы материалы, включающие исторические сведения об Объекте, о периоде его возникновения и основных изменений (перестроек) и утрат, а также натурные исследования Объекта, представляют достаточную полноту и информативность, дают возможность объективной оценки исторической и художественной значимости Объекта.

В ходе экспертизы изучены выявленные в результате библиографических и архивных исследований документы, обобщена информация, полученная в ходе натурального (визуального) обследования.

Выявлено, что изначально здание было центрально-симметричным, но впоследствии с западной стороны к нему была подведена пристройка, декор которой не соответствует декору основной части.

Здание включено в список выявленных объектов культурного наследия Приказом комитета по культуре Администрации Амурской области от 27.03.2000г. № 28 «Об утверждении списка вновь выявленных объектов» и Приказом государственной инспекции по охране объектов культурного наследия Амурской области от 23.11.2018г. № 265 «О внесении изменений в приказ комитета по культуре администрации Амурской области от 27.03.2000 № 28» под названием «Офицерский флигель» с адресом: военный городок № 6, инв. № 97. Термин «флигель» в словарях архитектурных терминов определяется как «жилое либо хозяйственное строение при главном здании, примыкающее к нему или возведенное поблизости» (В.И. Плужников, «Термины русского архитектурного наследия», стр. 128). В результате натурных и архивно-библиографических исследований, достоверных сведений о том, что в здании проживали офицеры, выявить не удалось. Объект находился на территории военного ведомства, отведенной для лазарета, который в 1880 году был расширен до 100 коек, что дает основание предположить, что исследуемое здание является одним из зданий лазарета.

В конце XX века здание претерпело значительные разрушения, была утрачена крыша, оконные рамы, внутренний вид. Затем оно было восстановлено для размещения в нем аналитической лаборатории.

По результатам проведенных исследований выявленного объекта культурного наследия **«Офицерский флигель» Амурская область, город Благовещенск, военный городок № 6, инв. № 97** установлены следующие факты:

Современный адрес объекта: г. Благовещенск, ул. Краснофлотская, 189/1.

Датировка объекта. Начало XX века.

Авторство. Не установлено.

Мемориальная ценность объекта. Объект связан с развитием архитектурного облика и историей здравоохранения в г. Благовещенске.

Сохранность исторического облика общей объемно-пространственной структуры.
Хорошая сохранность

Архитектурно-художественная ценность. Здание, выполненное в стиле эклектики, расположенное на территории бывшего военного госпиталя, является сохранившимся образцом военного лечебного учреждения.

Уникальность. Объект имеет важное историко-культурное значение как один из объектов, связанных с развитием здравоохранения в г. Благовещенске, основу формирования которого положили военный госпиталь и военный лазарет, в состав которого входил Объект.

Таким образом, исследуемый Объект обладает достаточной архитектурной, градостроительной и художественной ценностью, чтобы быть рекомендованным к включению в Единый государственный реестр объектов культурного наследия (памятников истории и культуры) народов Российской Федерации, как объект культурного наследия регионального значения.

Вывод экспертизы:

Объект – «Офицерский флигель», время постройки начало XX века, расположенный по адресу: Амурская область, г. Благовещенск, военный городок № 6, инв. № 97, обладает всеми признаками объекта культурного наследия и включение его в Единый государственный реестр объектов культурного наследия (памятников истории и культуры) народов Российской Федерации **ОБОСНОВАНО** (положительное заключение).

Рекомендуется в установленном порядке:

1. Включить выявленный объект культурного наследия «Офицерский флигель» г. Благовещенск, военный городок № 6, инв. № 97 в Единый государственный реестр объектов культурного наследия (памятников истории и культуры) народов Российской Федерации в качестве объекта культурного наследия «Здание лазарета» г. Благовещенск, ул. Краснофлотская 189/1.

2. Установить категорию историко-культурного значения объекта: **региональная.**

3. Определить видовую принадлежность объекта культурного наследия: **памятник.**

4. Установить **предмет охраны объекта культурного наследия** согласно приложению 1.

5. Установить **границы территории** согласно приложению 2.

6. Установить **Требования к осуществлению деятельности** в границах территории объекта культурного наследия регионального значения согласно приложению 3.

Приложения к Акту ГИКЭ:

1. Приложение 1. Предмет охраны объекта культурного наследия регионального значения «Здание лазарета» г. Благовещенск, ул. Краснофлотская, 189/1.

2. Приложение 2. Границы территории объекта культурного наследия регионального значения «Здание лазарета» г. Благовещенск, ул. Краснофлотская, 189/1.

3. Приложение 3. Требования к осуществлению деятельности в границах территории объекта культурного наследия регионального значения.

4. Приложение 4. Копия приказа комитета по культуре Администрации Амурской области от 27.03.2000г. № 28 «Об утверждении списка вновь выявленных объектов».

5. Приложение 5. Копия приказа государственной инспекции по охране объектов культурного наследия Амурской области от 23.11.2018г. № 265 «О внесении изменений в приказ комитета по культуре администрации Амурской области от 27.03.2000 № 28».

6. Приложение 6. Копии архивных и библиографических материалов.

7. Приложение 7. Копия выписки из адресного реестра города Благовещенска.

8. Приложение 8. Фотофиксация объекта.

9. Приложение 9. Архивные карты:

Историческая карта 1889 года «План города Благовещенска», фрагмент

Историческая карта 1906 года «План города Благовещенска», фрагмент

Историческая карта 1912 года «План города Благовещенска», фрагмент

Историческая карта 1915 года «План города Благовещенска», фрагмент

Эксперт по проведению государственной историко-культурной экспертизы Т.К. Яхно

Утверждено ГАУ «ЦСН Амурской области»

«30» декабря 2019 г.

Настоящий акт содержит 28 (двадцать восемь) страниц.

Настоящий акт составлен в формате электронного документа, подписанного усиленной цифровой электронной подписью эксперта и усиленной квалифицированной электронной подписью юридического лица.

**Предмет охраны объекта культурного наследия регионального значения
«Здание лазарета» г. Благовещенск, ул. Краснофлотская, 189/1.**

Предметом охраны объекта культурного наследия «Здание военного лазарета» является:

градостроительная характеристика здания, находящегося среди исторической застройки военного ведомства г. Благовещенска, по улице Краснофлотская, 189/1;

объемно-пространственная композиция одноэтажного, прямоугольного в плане здания, с сильно выступающим ризалитом северного фасада, форма, габариты и высотные отметки по коньку вальмовой крыши;

пространственно – планировочная структура здания в габаритах капитальных стен и перекрытий, сложившаяся в начале XX в.

конструкции фундаментов (бутовый), кирпичных капитальных стен, перекрытий, сложившиеся в начале XX в.;

цоколь из бутового камня, оштукатуренный и окрашенный;

композиционное решение фасадов, сложившееся в начале XX века и архитектурно-художественное оформление, выполненное в стиле эклектики, включающие:

композицию южного (главного) фасада с двенадцатью оконными осями;

композицию северного фасада здания с тринадцатью оконными осями на основной плоскости фасада, с сильно выступающим ризалитом, расположенном в средней части фасада;

композицию восточного фасада;

композицию западного фасада;

местоположение, габариты, конфигурацию и оформление дверных и оконных проемов здания: прямоугольная форма проемов;

четыре плоские лопатки с вертикальными прямоугольными нишами и квадратными филёнками, разделенными пояском из пирамидок между двух профилированных поясков на южном фасаде и одна аналогичная лопатка на левом фланге восточного фасада;

плоские лопатки, охватывающие северо-восточный угол здания и углы ризалита северного фасада;

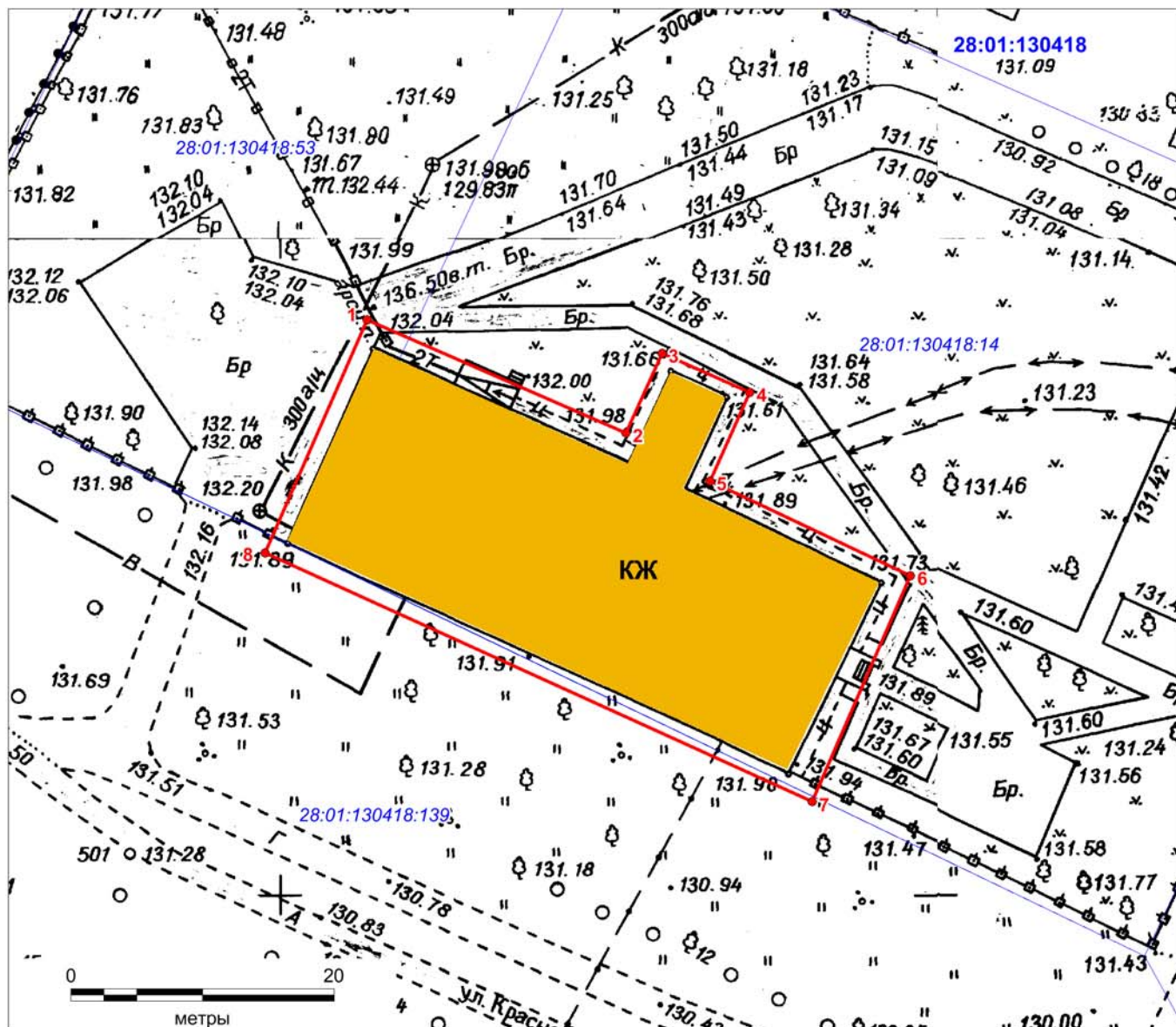
профилированный кордон цоколя, профилированный подоконный пояс на всех фасадах, кроме достроенной западной части здания;

профилированный венчающий карниз с сухариками и поребриком по всему обводу здания;

выступающие оконные перемычки с высокими замковыми камнями;

материал отделки фасадов: штукатурка и покраска.

**Границы территории объекта культурного наследия «Здание лазарета»
г. Благовещенск, ул. Краснофлотская, 189/1**



Масштаб 1 : 500

Условные обозначения:

- границы территории объекта культурного наследия
- объект культурного наследия
- 1. - обозначение поворотных точек
- границы кадастровых кварталов
- границы земельных участков, состоящих на ГКУ

**Требования к осуществлению деятельности в границах территории объекта
культурного наследия регионального значения.**

На территории объекта культурного наследия регионального значения «Здание лазарета»

Разрешается:

реставрация, консервация, ремонт, приспособление объекта культурного наследия для современного использования, благоустройство территории.

Запрещается:

снос объекта культурного наследия, строительство, изменение объемно-пространственных характеристик, проведение любых земляных, строительных и иных хозяйственных работ (за исключением работ по благоустройству территории объекта культурного наследия), распространение наружной рекламы, высадка зеленых насаждений высотой более 1,5 м со стороны главного фасада.



КОМИТЕТ ПО КУЛЬТУРЕ АДМИНИСТРАЦИИ АМУРСКОЙ ОБЛАСТИ

ПРИКАЗ

24. 03. 2000

№ 28

гор. Благовещенск

Об утверждении списка
вновь выявленных
объектов

В соответствии с «Инструкцией о порядке учета, обеспечения сохранности, содержания, использования и реставрации недвижимых памятников истории и культуры», утвержденной приказом Министерства культуры СССР от 13.05.86г. № 203 и решением экспертного совета по вопросам охраны и использования историко-культурного наследия от 10.03.2000г.

П Р И К А З Ы В А Ю :

Научно-производственному центру по охране и использованию памятников истории и культуры Амурской области:

- внести в «Список вновь выявленных объектов, представляющих историческую, научную, художественную и иную культурную ценность» 16 (шестнадцать) зданий и 1 архитектурный ансамбль г.Благовещенска (согласно приложению);
- направить «Список...» на согласование в Министерство культуры РФ;
- осуществлять охрану и учет зданий в соответствии со ст.39 Закона РСФСР «Об охране и использовании памятников истории и культуры» от 15.12.78г.
- уведомить администрацию г.Благовещенска, собственников и пользователей зданий о принятом решении.

Заместитель председателя
комитета по культуре



V.F. Gomyakov

В.Ф.Гомзяков

Приложение
к приказу комитета по культуре
Администрации Амурской области
от 27.03 2000г. № 28

№ п/п	Наименование Памятника	Датировка	Местонахождение Памятника	Собственник или пользователь	Заключение Экспертизы (результат голосования)
1	2	3	5	6	8
1	Частный жилой дом	1912г.	ул.Зейская,140/1	Центр детского творчества гор-отдела культуры	«за» – 7 «против» – 1 «воздержался»
2	Дом почтового ведомства	Нач.20в.	ул.Горького,159	«Дом радио»	«за» – 9 «против» – 0 «воздержался»
3	Русско-китайский банк	1890г.	ул.Калинина,10	Общество «Знание»	«за» – 9 «против» – 0 «воздержался»
4	Амурское переселенческое управление	1912г.	ул.Красноармейская,177	Воинская часть	«за» – 9 «против» – 0 «воздержался»
5	Казармы амурского казачьего полка	1902-до1917г.	ул.Ленина,158	Дальневосточный военный институт	Как исторический ансамбль «за» – 9 «против» – 0 «воздержался»
6	Представительство американской фирмы по продаже сельскохозяйственного инвентаря	1912г.	ул.Ленина,181	Амурская писательская организация	«за» – 9 «против» – 0 «воздержался»
7	Частное торговое заведение	Нач.20в.	ул.Шевченко,11	Магазин «Вина России»	«за» – 7 «против» – 1 «воздержался»
8	Дом Михневич А.Е.	Нач.20в.	ул.Калинина,29/1	Магазин «Синяя птица»	«за» – 6 «против» – 0 «воздержался»
9	Дом Михневич А.Е.	Нач.20в.	ул.Калинина,29	Административное здание	«за» – 6 «против» – 2 «воздержался»
10	Дом Матвиенко Я.И.	1909г.	ул.Горького,252	ООО «Комакс»	«за» – 7 «против» – 1 «воздержался»
11	Офицерский флигель	Кон.19 – нач.20 вв.	Военный городок № 6, инв. № 97	Благовещенская КЭЧ	«за» - 7 «против» - 1 «воздержался»



ГОСУДАРСТВЕННАЯ ИНСПЕКЦИЯ
ПО ОХРАНЕ ОБЪЕКТОВ КУЛЬТУРНОГО НАСЛЕДИЯ
АМУРСКОЙ ОБЛАСТИ
П Р И К А З

23.11.2018

№ 265

г. Благовещенск

О внесении изменений в приказ
комитета по культуре
администрации Амурской
области от 27.03.2000 № 28

В соответствии с Федеральным законом от 25.06.2002 № 73-ФЗ «Об объектах культурного наследия (памятниках истории и культуры) народов Российской Федерации», Законом Амурской области от 11.09.2013 № 223-ОЗ «Об объектах культурного наследия (памятниках истории и культуры) народов Российской Федерации в Амурской области», постановлением Губернатора Амурской области от 11.01.2017 № 10 «Об утверждении Положения о государственной инспекции по охране объектов культурного наследия Амурской области», постановлением Губернатора Амурской области от 03.08.2007 № 448 «Об утверждении Положения о министерстве культуры и архивного дела Амурской области»

п р и к а з ы в а ю:

1. Внести в приказ комитета по культуре администрации Амурской области от 27.03.2000 № 28 «Об утверждении списка вновь выявленных объектов» следующие изменения:

1.1. абзац второй изложить в следующей редакции: «- внести в «Список вновь выявленных объектов, представляющих историческую, научную, художественную и иную культурную ценность» вновь выявленные объекты культурного наследия согласно приложению;»;

1.2. приложение к приказу комитета по культуре администрации Амурской области от 27.03.2000 № 28 «Об утверждении списка вновь выявленных объектов» изложить согласно приложению к настоящему приказу.

2. Контроль за исполнением настоящего приказа оставляю за собой.

Начальник инспекции

В.А.Ребизант

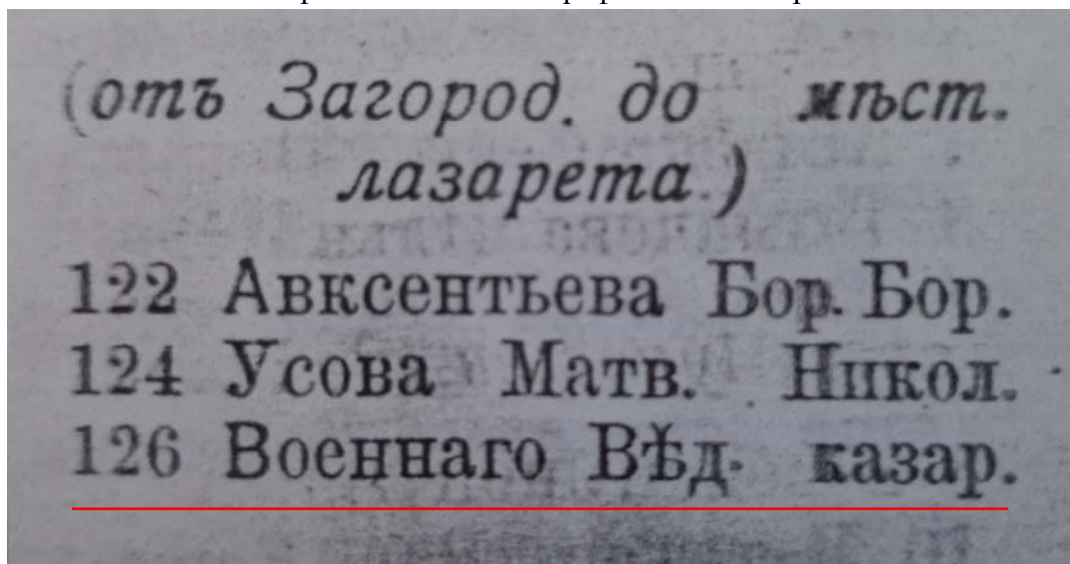
Приложение
к приказу государственной инспекции по охране объектов культурного наследия Амурской области
от «23» ноября г. № 265

№ п/п	Наименование памятника	Датировка	Местонахождение памятника	Собственник или пользователь	Заключение экспертизы (результат голосования)
1.	Частный жилой дом	1912 г.	ул. Зейская, 138	Центр детского творчества горотдела культуры	«за» - 7 «против» - 1 «воздержался» - 1
2.	Дом почтового ведомства	Нач. 20 в.	ул. Горького, 159	«Дом радио»	«за» - 9 «против» - 0 «воздержался» - 0
3.	Русско-китайский банк	1890 г.	ул. Калинина, 10	Общество «Знание»	«за» - 9 «против» - 0 «воздержался» - 0
4.	Амурское переселенческое управление	1912 г.	ул. Красноармейская, 177	Воинская часть	«за» - 9 «против» - 0 «воздержался» - 0
5.	Казармы Амурского казачьего полка	1902- до 1917	ул. Ленина, 158	Дальневосточный военный институт	«за» - 9 «против» - 0 «воздержался» - 0
6.	Представительство американской фирмы по продаже сельскохозяйственного инвентаря	1912 г.	ул. Ленина, 181	Амурская писательская организация	«за» - 9 «против» - 0 «воздержался» - 0
7.	Частное торговое заведение	Нач. 20 в.	ул. Шевченко, 11	Магазин «Вина России»	«за» - 7 «против» - 1 «воздержался» - 1
8.	Магазин Михневич А.Е.	Нач. 20 в.	ул. Калинина, 29/1	Магазин «Синяя птица»	«за» - 6 «против» - 0 «воздержался» - 3
9.	Дом Михневич А.Е.	Нач. 20 в.	ул. Калинина, 29	Административное здание	«за» - 6 «против» - 1 «воздержался» - 1
10.	Дом Матвиенко Я.И.	1909 г.	ул. Горького, 252	ООО «Комакс»	«за» - 7 «против» - 1 «воздержался» - 1
11.	Офицерский флигель	Кон. 19 – нач. 20 вв.	Военный городок № 6, инв. № 97	Благовещенская КЭЧ	«за» - 7 «против» - 1 «воздержался» - 1
12.	Хирургический корпус	1905 г.	ул. Больничная, 32	Городская больница № 1	«за» - 8 «против» - 1 «воздержался» - 0

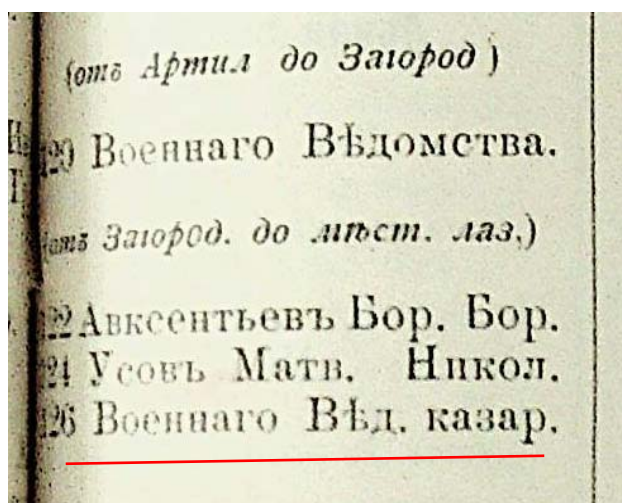


Государственное автономное учреждение
«Центр по сохранению историко-культурного наследия Амурской области»
(ГАУ «ЦСН АМУРСКОЙ ОБЛАСТИ»)
пер.Уралова, 5/2 г. Благовещенск, 675000
Тел./факс (4162) 52 40 13/49 29 10 E-mail: nasledieamur@yandex.ru

«Здание лазарета»
г. Благовещенск, ул. Краснофлотская, 189/1.
Архивные и библиографические материалы.



«Амурский Торгово-Промышленный Адрес Календарь на 1913 год», стр. 97



«Амурский Торгово-Промышленный Адрес Календарь на 1914 год», стр.111

2. Лечебно-филантропические учреждения.

Почти одновременно с первыми церковными благотворительными организациями, оказывавшими медико-социальную помощь населению, возникли лечебно-филантропические учреждения и общества, взявшие на себя функции отсутствовавших в то время медицинских учреждений для гражданского населения. Единственным лечебным учреждением в конце XIX в. в Благовещенске был бригадный лазарет Амурской конной казачьей бригады на 72 койки, впоследствии переименованный в местный военный лазарет с расширением коек до 100 в 1880 году. Он оказывал специализированную медицинскую помощь не только военнослужащим – офицерам и солдатам, их семьям, но и гражданскому населению – бессрочно отпускным и отставным воинам, горожанам и крестьянам из окрестных деревень, по необходимости – приисковым рабочим, переселенцам, нуждавшимся в неотложной медицинской помощи, либо являвшимся источником распространения заразных инфекций. Врачи лазарета оказывали самые различные виды помощи (терапевтическую, хирургическую, психиатрическую, гинекологическую и т.д.), «пользуя» и от кожных и венерических болезней.

«История Благовещенска 1856-1917», ОАО «Амурская ярмарка», Благовещенск-на-Амуре, 2009 г., том 1, стр. 435.

УПРАВЛЕНИЕ ЕДИНОЙ МУНИЦИПАЛЬНОЙ ИНФОРМАЦИОННОЙ СИСТЕМЫ
АДМИНИСТРАЦИИ ГОРОДА БЛАГОВЕЩЕНСКА
Отдел адресации объектов недвижимости

г. Благовещенск: ул. Ленина, 131, каб. 101 тел. 595-734, 595-695, 595-616

Выписка

из адресного реестра города Благовещенска

соответствии с постановлением Правительства РФ от 19.11.2014 № 1221
в Адресном реестре города Благовещенска зарегистрирован следующий
адрес: Россия, Амурская область, городской округ город Благовещенск,
г. Благовещенск, ул. Краснофлотская, 189/1.

Тип объекта: дом, земельный участок.

Статус адреса: постоянный.

Вид объекта: здание, земельный участок.

Номер и дата реестровой записи: № 11700 от 30.05.2019.

Адрес(а), предшествующий(ие) регистрации:
сведения отсутствуют.

Сведения об объекте недвижимости:

наименование: аналитическая лаборатория;

назначение: нежилое;

инвентарный номер здания: 10:401:001:002967300;

кадастровый номер здания: сведения отсутствуют.

кадастровый номер земельного участка: 28:01:130418:14.

Объект расположен в границах:
квартала №: 418.

Начальник отдела

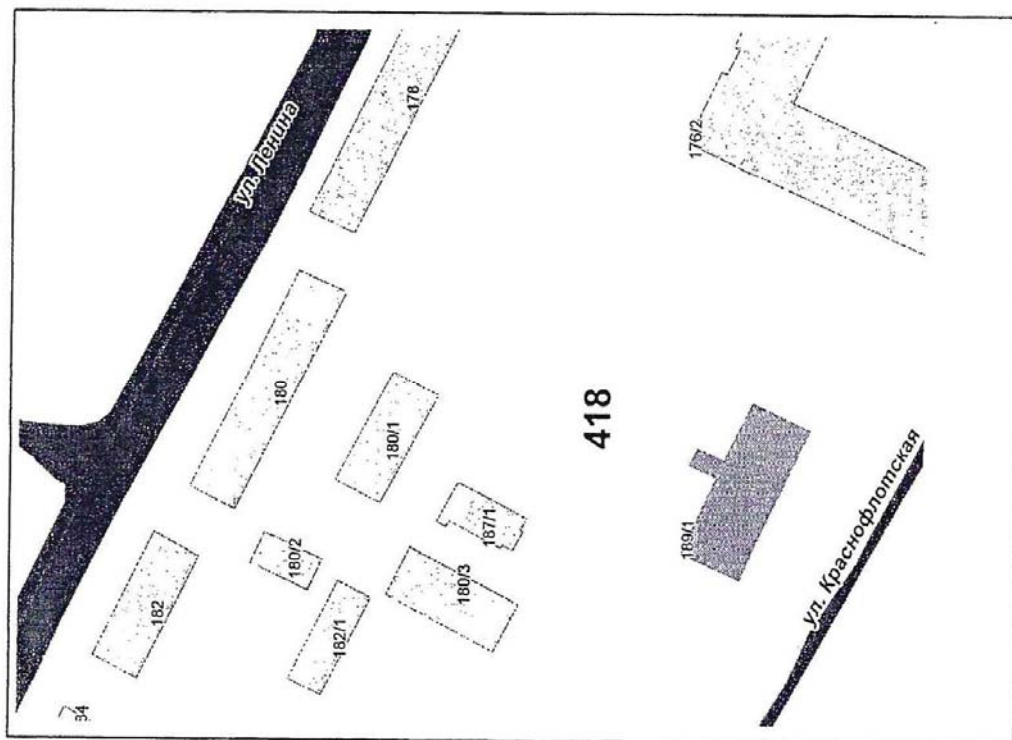
адресации объектов недвижимости А.М. Ефимов



Козлова Т.Б.

30.05.2019 исх. № 549/30

Местоположение объекта на адресном плане города Благовещенска



Фотофиксация объекта, 2019 год.

Южный фасад.





Южный фасад, фрагмент восточной части.



Фрагмент южного фасада.

Северный фасад.







Фрагмент северного фасада. Место стыка с пристроенной частью.



Западный фасад.



Восточный фасад.



Интерьер



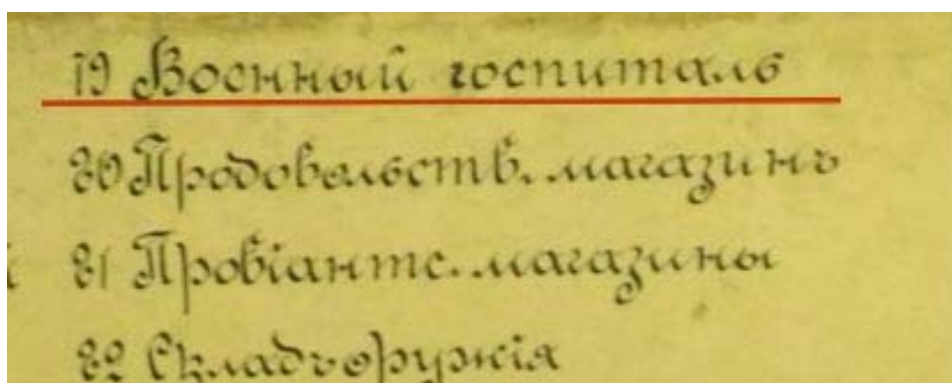
Архивные карты.

Историческая карта 1889 года «План города Благовещенска», фрагмент.

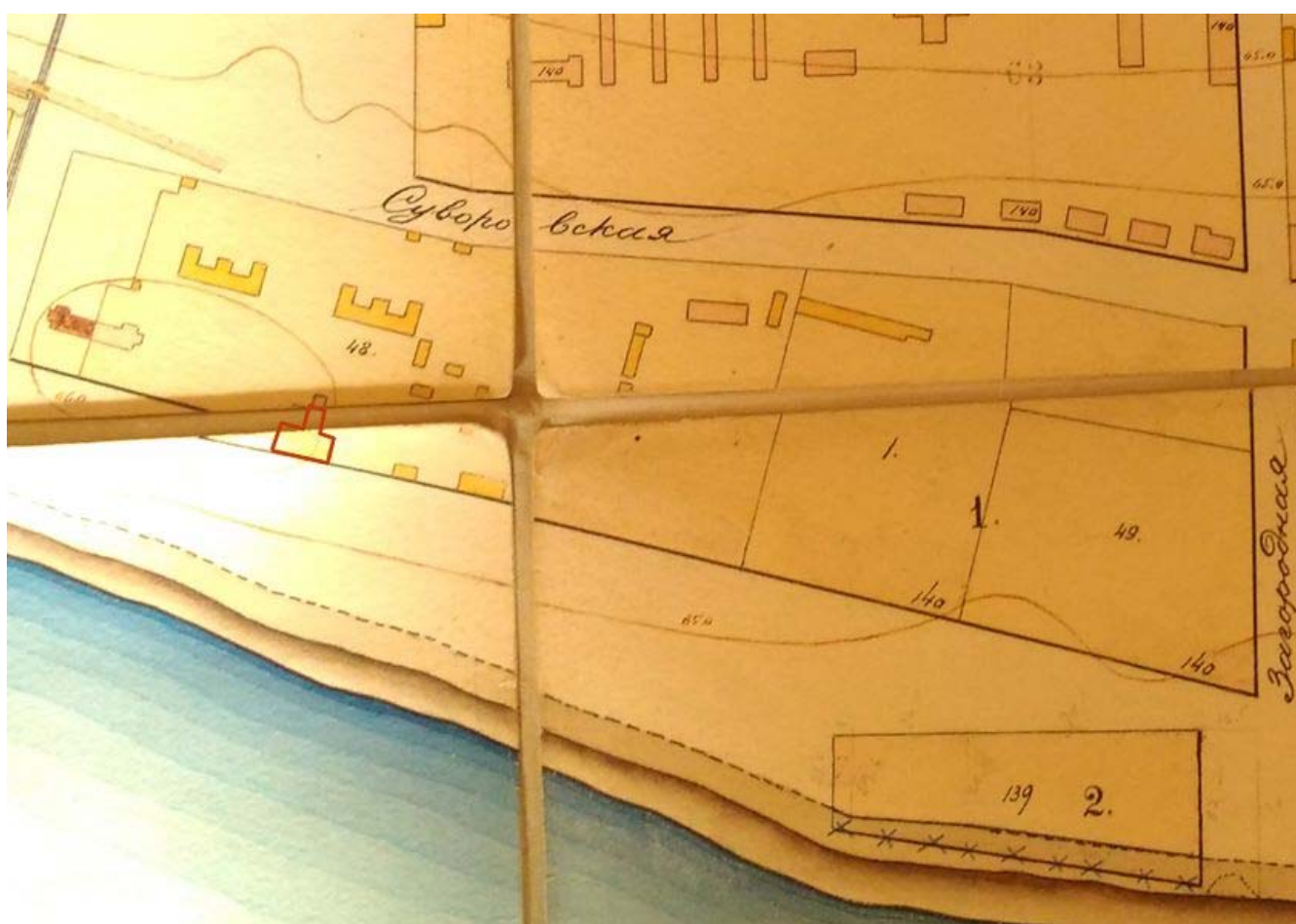


**Историческая карта 1906 года «План города Благовещенска», фрагмент
с отмеченным Объектом.**





Историческая карта 1912 года «План г. Благовещенска», фрагмент.
с отмеченным Объектом.



Историческая карта 1915 года «План г. Благовещенска», фрагмент.
с отмеченным Объектом.

