

**А К Т № 4**  
**от «24» сентября 2019 г.**  
**государственной историко-культурной экспертизы**

**Наименование объекта:** «Участок недр местного значения «Придорожный-3» (Амурская область, Свободненский район).

**Местоположение:** Россия, Амурская область, Свободненский район.

**Дата начала и дата окончания проведения экспертизы:**

Начало экспертизы – 20 сентября 2019 г.;

Окончание экспертизы – 24 сентября 2019 г.

**Заказчик экспертизы:**

Государственное автономное учреждение Амурской области «Центр по сохранению историко-культурного наследия Амурской области». 675000, РФ, г. Благовещенск, пер. Уралова, 5, лит. А2.

Директор – Волков Денис Павлович.

**Место проведения экспертизы:** Россия, Приморский край, г. Владивосток.

**Эксперт:** Крутых Евгений Борисович.

**Сведения об эксперте:**

Образование – *высшее (ДВГУ, 2002 г.).*

Специальность – *история, квалификация – историк.*

Стаж работы по профилю экспертной деятельности – *18 лет.*

Ученая степень – *кандидат исторических наук (2012 г.).*

Ученое звание – *нет.*

Место работы и должность – *Генеральный директор ООО «Научно-производственный центр историко-культурной экспертизы».*

Реквизиты аттестации – *аттестован Приказом Министерства культуры Российской Федерации № 300 от 18.03.2019 г.*

Профиль экспертной деятельности – *документация или разделы документации, обосновывающие меры по обеспечению сохранности объекта культурного наследия, включенного в реестр, выявленного объекта культурного наследия либо объекта, обладающего признаками объекта культурного наследия, при проведении земляных, мелиоративных, хозяйственных работ, указанных в настоящей статье работ по использованию лесов и иных работ в границах территории объекта культурного наследия либо на земельном участке, непосредственно связанном с земельным участком в границах территории объекта культурного наследия; документация, за исключением научных отчетов о выполненных археологических полевых работах, содержащая результаты исследований, в соответствии с которыми определяется наличие или отсутствие объектов, обладающих признаками объекта культурного наследия, на земельных участках, подлежащих воздействию земляных, строительных, мелиоративных, хозяйственных работ, работ по использованию лесов и иных работ.*

**Информация о том, что, в соответствии с законодательством Российской Федерации, эксперт несет ответственность за достоверность сведений, изложенных в заключении:**

эксперт предупрежден об ответственности за достоверность сведений, изложенных в заключение экспертизы в соответствии с Положением о государственной историко-

культурной экспертизе, утвержденным постановлением Правительства Российской Федерации от 15.07.2009 г. № 569.

**Отношение к заказчику работ:**

*эксперт Крутых Е.Б.*

- не имеет родственных связей с Заказчиком (его должностными лицами, работниками);
- не состоит в трудовых отношениях с Заказчиком;
- не имеет долговых или иных имущественных обязательств перед Заказчиком;
- не владеет ценными бумагами, акциями (долями участия, паями в уставных капиталах) Заказчика;
- не заинтересован в результатах исследований и решений, вытекающих из настоящего экспертного Заключения, с целью получения выгоды в виде денег, ценностей, иного имущества, услуг имущественного характера или имущественных прав для себя или третьих лиц.

**Основания проведения государственной историко-культурной экспертизы:**

- Федеральный закон № 73-ФЗ «Об объектах культурного наследия (памятниках истории и культуры) народов Российской Федерации» от 25.06.2002 г. (редакция от 27.12.2018 г.);
- Положение о государственной историко-культурной экспертизе (утверждено Постановлением Правительства РФ от 15.07.2009 г. № 569);
- Постановление Правительства РФ № 127 от 20.02.2014 г. «Об утверждении Правил выдачи, приостановления и прекращения действия разрешений (открытых листов) на право проведения работ по выявлению и изучению объектов археологического наследия»;
- Положение о порядке проведения археологических полевых работ и составления научной отчетной документации (утверждено постановлением Бюро Отделения историко-филологических наук Российской академии наук от «20» июня 2018 г. № 32).

**Цель экспертизы:**

- Определение возможности обеспечения сохранности объектов культурного наследия, включенных в реестр, выявленных объектов культурного наследия либо объектов, обладающих признаками объекта культурного наследия, при проведении земляных, строительных, мелиоративных и (или) хозяйственных работ, предусмотренных статьей 25 Лесного кодекса Российской Федерации работ по использованию лесов и иных работ.

**Объект экспертизы:**

документация по объекту «Участок недр местного значения «Придорожный-3» (Амурская область, Свободненский район).

**Перечень документов, представленных заказчиком экспертизы:**

- «Участок недр местного значения «Придорожный-3». Проект. Раздел обеспечения сохранности объекта историко-культурного наследия» – Благовещенск: ГАУ «ЦСН Амурской области», 2019. – 100 л.

**Сведения об обстоятельствах, повлиявших на процесс проведения и результаты экспертизы:**

Обстоятельства, повлиявшие на процесс проведения и результаты экспертизы отсутствуют.

### **Сведения о проведенных исследованиях с указанием примененных методов, объема и характера выполненных работ:**

При подготовке настоящего экспертного Заключения изучена и проанализирована в полном объеме Документация, представленная Заказчиком. В процессе проведения экспертизы был выполнен анализ:

— действующего законодательства в сфере охраны и сохранения объектов культурного наследия;

— представленной Заказчиком Документации, в части ее соответствия действующему законодательству в сфере охраны и сохранения объектов культурного наследия.

Представленный Заказчиком и привлеченный материал достаточен для подготовки экспертного Заключения государственной историко-культурной экспертизы. Экспертом проведена оценка обоснованности выводов, содержащихся в представленной Заказчиком Документации.

Результаты исследований, проведенных в рамках государственной историко-культурной экспертизы, оформлены в виде Акта.

### ***Факты и сведения, выявленные и установленные в результате проведения экспертизы***

В течение полевого сезона 2019 г. сотрудниками ГАУ «ЦСН Амурской области» под руководством археолога М.А. Миронова проведены историко-архивные и полевые работы по археологическому обследованию земельного участка недр местного значения «Придорожный-3». Археологические исследования проводились на основании Открытого листа № 0350-2019, выданного 25.04.2019 г. министерством культуры РФ на имя Миронова Максима Анатольевича;

В результате проведенных археологических работ по обследованию земельного участка недр местного значения «Придорожный-3» исследовано 39 га. Заложено и послойно исследовано 46 шурфов и зачисток. Всего выполнено более 46 отдельных точек исследования;

При проведении полевых исследований установлено наличие объекта археологического наследия: «Нижние Бузули, селище-7», расположенного в непосредственной близости к участку хозяйственного освоения территории по проекту «Участок недр местного значения «Придорожный-3».

В отношении объекта археологического наследия «Нижние Бузули, селище-7» необходимо проведение мероприятий по обеспечению сохранности, так как объект археологического наследия «Нижние Бузули, селище-7» находится в 8 м к югу от территории земельного участка по проекту «Участок недр местного значения «Придорожный-3».

В сентябре 2019 г. сотрудниками ГАУ «ЦСН Амурской области» разработан том документации «Участок недр местного значения «Придорожный-3». Проект. Раздел обеспечения сохранности объекта историко-культурного наследия» – Благовещенск: ГАУ «ЦСН Амурской области», 2019. – 100 л.

Работы по разработке документации проводились под руководством археолога ГАУ «ЦСН Амурской области» М.А. Миронова, в соответствии с Договором, заключенным между ООО «ГЕО-ПАРТНЕР» и ГАУ «ЦСН Амурской области».

В представленном отчете, состоящем из 1 тома, включающего 100 л., в том числе 55 л. текста, 45 л. приложений, определены состав, сроки и характер мероприятий, обеспечивающих сохранение ОКН «Нижние Бузули, селище-7», расположенного вблизи территории объекта «Участок недр местного значения «Придорожный-3» (Амурская область, Свободненский район).

**Объект археологического наследия «Нижние Бузули, селище-7».** Памятник обнаружен отрядом ОГУК ЦСН Амурской области под руководством М.А. Миронова,

в 2019 году в ходе работ по археологической разведке территории земельного участка местного значения «Придорожный-3». Объект археологического наследия расположен на мысу, выходящий из склона сопочной террасы в северо-западном направлении. Поверхность мыса разделена на две относительно ровные площадки с перепадом высоты между ними в 2,5 м. Объект расположен на нижней площадке. Восточная часть широкая, сужается к западу. На вершине в центральной части обнаружена западина диаметром 2,7 м. Так же в восточной части площадки проходит полевая дорога. Склоны средней крутизны. Северный и южный склоны спускаются в низину, западный идет к федеральной автодороге. Высота склонов относительно низины до 2 м. Территория хорошо задернована, покрыта травой, орешником, редкой черной и белой березой, в низине на западе произрастает сосна. Геометрический центр памятника с координатой N 51° 35' 15,83" E 128° 19' 10,17" расположен в 2,8 км к востоку от тригонопункта с отметкой 250 м и соответствующей координате N 51° 35' 12,24"; E 128° 16' 46,51"; а также в 8,7 км к юго-востоку от восточного въезда в село Нижние Бузули, соответствующей координате N 51° 37' 49,59" E 128° 12' 51,19". В виду малочисленности полученной археологической коллекции, отсутствия орнаментированных фрагментов, иных признаков, точная датировка объекта затруднена. Но при этом следует отметить, что типологически, тонкостенная лепная керамика наиболее характерна для археологических объектов эпохи раннего железного века (I тыс. до н.э. I-я пол. I тыс. н.э.). Культурный слой соотносится со вторым (серо-коричневая переотложенная мешанная супесь с включением мелких угольных вкраплений) литологическим горизонтом. Дневная поверхность памятника на момент выявления задернована. Культурный слой залегает под толщей грунтовых напластований, сохранность хорошая.

Рассматриваемой документацией в отношении объекта археологического наследия «Нижние Бузули, селище-7» предусмотрено проведение следующих мероприятий по обеспечению сохранности:

- обеспечить сохранность выявленного объекта археологического наследия «Нижние Бузули, селище-7», с запретом производства земляных и строительных работ в его границах, а также складирования материалов на его территории, прохода техники;
- обеспечить особый режим использования земельных участков, в границах которых располагается выявленный объект археологического наследия, предусматривающий возможность проведения земляных, строительных, мелиоративных, хозяйственных работ, указанных в статье 30 ФЗ-73 работ по использованию лесов и иных работ при условии обеспечения сохранности объекта археологического наследия «Нижние Бузули, селище-7»;
- обеспечить соблюдение особого режима использования земельных участков, в границах которых находится объект археологического наследия «Нижние Бузули, селище-7»;
- обеспечить письменное ознакомление подрядных строительных организаций с информацией о наличии объекта археологического наследия «Нижние Бузули, селище-7», ограничениями и требованиями по использованию территории в его границах;
- обеспечить ограничение движения транспортных средств на территории объекта археологического наследия «Нижние Бузули, селище-7»;
- установить временные информационные надписи по границам объекта археологического наследия «Нижние Бузули, селище-7» в количестве 7 штук;
- в случае невозможности выполнения мероприятий по обеспечению сохранности объекта археологического наследия «Нижние Бузули, селище-7», описанных в пунктах 1-6, произвести спасательные археологические раскопки в

границах объекта археологического наследия «Нижние Бузули, селище-7» с полным изъятием артефактов и изучением культурного слоя памятника;

- обеспечить осуществление авторского надзора.

Таким образом, для объекта археологического наследия «Нижние Бузули, селище-7» определены мероприятия, обеспечивающие сохранность данного памятника археологии.

#### **Заключение (обоснование вывода) экспертизы:**

1. Том документации «Участок недр местного значения «Придорожный-3». Проект. Раздел обеспечения сохранности объекта историко-культурного наследия» выполнен в соответствии с требованиями Федерального закона № 73-ФЗ «Об объектах культурного наследия (памятниках истории и культуры) народов Российской Федерации» от 25.06.2002 г. (редакция от 27.12.2018 г.).

2. Состав и характер мероприятий, отраженных в томе документации «Участок недр местного значения «Придорожный-3». Проект. Раздел обеспечения сохранности объекта историко-культурного наследия» обеспечивает сохранность объекта археологического наследия «Нижние Бузули, селище-7».

#### **Выводы экспертизы:**

Определена возможность (положительное заключение) обеспечения сохранности объекта археологического наследия «Нижние Бузули, селище-7».

#### **Приложения:**

— **Приложение № 1.** Том документации «Участок недр местного значения «Придорожный-3». Проект. Раздел обеспечения сохранности объекта историко-культурного наследия» – Благовещенск: ГАУ «ЦСН Амурской области», 2019. – 100 л.

Настоящий акт содержит 5 (пять) страниц.



Государственное автономное  
учреждение  
Амурской области  
«Центр по сохранению историко-  
культурного наследия  
Амурской области»

**Участок недр местного значения «Придорожный-3»**

ПРОЕКТ

**Раздел обеспечения сохранности объекта историко-  
культурного наследия**

Директор

Археолог



Д.П. Волков

М.А. Миронов

2019

Благовещенск

Име. № подл.	Подпись и дата	Взам. инв. №

**Оглавление**

ПЕРЕЧЕНЬ ПРИЛОЖЕНИЙ .....	3
СПИСОК ИСПОЛНИТЕЛЕЙ .....	4
1. ПОЯСНИТЕЛЬНАЯ ЗАПИСКА .....	5
2. ОПРЕДЕЛЕНИЕ ПОНЯТИЙ И ТЕРМИНОВ .....	6
3. СПИСОК СОКРАЩЕНИЙ.....	12
4. ВВЕДЕНИЕ.....	13
5. ЮРИДИЧЕСКОЕ ОБОСНОВАНИЕ МЕРОПРИЯТИЙ ПО ОБЕСПЕЧЕНИЮ СОХРАННОСТИ ОБЪЕКТОВ АРХЕОЛОГИЧЕСКОГО НАСЛЕДИЯ ПРИ ПРОВЕДЕНИИ ЗЕМЛЕУСТРОИТЕЛЬНЫХ, ЗЕМЛЯНЫХ, СТРОИТЕЛЬНЫХ, МЕЛИОРАТИВНЫХ, ХОЗЯЙСТВЕННЫХ И ИНЫХ РАБОТ .....	14
6. ОБЩАЯ ХАРАКТЕРИСТИКА РАЙОНА РАБОТ .....	24
6.1. Краткий обзор физико-географических условий и геология Амурской области .....	24
6.2. Археологическая изученность территории обследования .....	26
7. АРХИВНЫЕ И БИБЛИОГРАФИЧЕСКИЕ ИЗЫСКАНИЯ ПО ЗЕМЕЛЬНОМУ УЧАСТКУ НЕДР МЕСТНОГО ЗНАЧЕНИЯ «ПРИДОРОЖНЫЙ-3» РАСПОЛОЖЕННОМУ В СВОБОДНЕНСКОМ РАЙОНЕ АМУРСКОЙ ОБЛАСТИ .....	28
8. ХАРАКТЕРИСТИКА ПРОВЕДЕННЫХ ИЗЫСКАНИЙ.....	28
9. ОБЪЕКТ АРХЕОЛОГИЧЕСКОГО НАСЛЕДИЯ «НИЖНИЕ БУЗУЛИ, СЕЛИЩЕ-7» .....	30
9.1. ОАН «Нижние Бузули, селище-7» .....	30
9.2. Перечень необходимых мероприятий по обеспечению сохранности ОАН «Нижние Бузули, селище-7».....	32
9.2.1. Режим использования территории ОАН «Нижние Бузули, селище-7» .....	33
9.2.2. Информирование .....	33
9.2.3. Ограничение движения транспортных средств на территории объекта культурного наследия.....	33
9.2.4. Временные информационные надписи .....	33
9.2.5. Спасательные археологические раскопки .....	35
9.2.6. Проект организации авторского надзора .....	37
10. ЗАТРАТЫ НА ПРОВЕДЕНИЕ МЕРОПРИЯТИЙ ПО ОБЕСПЕЧЕНИЮ СОХРАННОСТИ ОАН «НИЖНИЕ БУЗУЛИ, СЕЛИЩЕ-7» .....	42
10.1. ОАН «Нижние Бузули, селище-7» .....	42
10.1.1. Временные информационные надписи .....	42
10.1.2. Спасательные археологические раскопки .....	43
10.1.3. Проведение авторского надзора .....	44
10.2. Итоговая стоимость .....	46
11. ЗАКЛЮЧЕНИЕ .....	47
13. НОРМАТИВНО-ПРАВОВАЯ БАЗА.....	49
14. СПИСОК АРХИВНЫХ ИСТОЧНИКОВ.....	51
15. СПИСОК ЛИТЕРАТУРЫ .....	54
16. ПРИЛОЖЕНИЕ А .....	56
17. ПРИЛОЖЕНИЕ Б .....	61
18. ПРИЛОЖЕНИЕ В .....	62
19. ПРИЛОЖЕНИЕ Г .....	89
20. ПРИЛОЖЕНИЕ Д .....	90
21. ПРИЛОЖЕНИЕ Е .....	93
22. ПРИЛОЖЕНИЕ Ж .....	95
23. ПРИЛОЖЕНИЕ З.....	98
24. ПРИЛОЖЕНИЕ К.....	99

**ПЕРЕЧЕНЬ ПРИЛОЖЕНИЙ**

**ПРИЛОЖЕНИЕ А.** Техническое задание на выполнение археологических разведывательных работ по объекту «Участок недр «Придорожный-3» на территории Свободненского района Амурской области.

**ПРИЛОЖЕНИЕ Б.** Схема расположения выявленного ОАН «Нижние Бузули, селище-7» на местности.

**ПРИЛОЖЕНИЕ В.** Копия лицензии на пользование недрами серия БЛГ №80966 вид лицензии ТП. Выдана Обществу с ограниченной ответственностью «Гео-Партнер»

**ПРИЛОЖЕНИЕ Г.** Письмо Государственной инспекции по охране объектов культурного наследия Амурской области №05-10/1360 от 23.08.2019 г.

**ПРИЛОЖЕНИЕ Д.** Письмо-уведомление держателя ОЛ М.А Миронова, о выявлении ОАН

**ПРИЛОЖЕНИЕ Е.** Приказ №246 от 06.09.2019 г. «О включении в перечень выявленных объектов культурного наследия 3 объектов археологического наследия».

**ПРИЛОЖЕНИЕ Ж.** Ознакомительное письмо с информацией о наличии объекта культурного наследия «Нижние Бузули, селище-7».

**ПРИЛОЖЕНИЕ З.** Проект временного информационного знака

**ПРИЛОЖЕНИЕ К.** Форма журнала научного руководства и авторского надзора при проведении работ по сохранению объектов культурного наследия (по ГОСТ 56200—2014).

Участок недр местного значения «Придорожный-3»  
Раздел обеспечения сохранности объекта историко-культурного наследия

---

**СПИСОК ИСПОЛНИТЕЛЕЙ**

**Руководители и специалисты**

Миронов М.А. - археолог ГАУ «ЦСН Амурской области» -

полевые работы, первичная камеральная обработка данных

Марченко Е.А. - археолог ГАУ «ЦСН Амурской области» -

полевые работы, первичная камеральная обработка данных



Two handwritten signatures are present on the right side of the page. The top signature is written over a horizontal line and appears to be 'М.А. Миронов'. The bottom signature is also written over a horizontal line and appears to be 'Е.А. Марченко'.

## 1. ПОЯСНИТЕЛЬНАЯ ЗАПИСКА

Объектом исследования являются материалы археологического обследования участка недр местного значения «Придорожный-3» на территории Свободненского района Амурской области выполненного ГАУ «Центр по сохранению историко-культурного наследия Амурской области» в 2019 году.

Генеральным заказчиком работ является ООО «ГЕО-ПАРТНЕР», исполнитель Государственное автономное учреждение Амурской области «Центр по сохранению историко-культурного наследия Амурской области».

Цель работ:

– определение состава, сроков и характера мероприятий, обеспечивающих сохранность ОАН на территории строительства.

Основные задачи работ:

– определить состав мероприятий по обеспечению сохранности ОАН «Нижние Бузули, селище-7»;

– рассчитать затраты на проведение мероприятий по обеспечению сохранности ОАН «Нижние Бузули, селище-7».

Методы. При выполнении полевых работ применялся комплекс правил, приемов и методов, прописанный в «Положении о порядке проведения археологических полевых работ (археологических раскопок и разведок) и составление научной отчетной документации» утвержденном постановлением Отделения историко-филологических наук Российской академии наук от 20.06.2018 г. № 32.

Полученные результаты. В ходе проведенных работ определен состав, сроки и характер мероприятий, обеспечивающие сохранность ОАН на территории объекта «Участок недр местного «Придорожный-3» на территории Свободненского района Амурской области.

## **2. ОПРЕДЕЛЕНИЕ ПОНЯТИЙ И ТЕРМИНОВ**

**ОБЪЕКТ КУЛЬТУРНОГО НАСЛЕДИЯ** – объекты недвижимого имущества (включая объекты археологического наследия) и иные объекты с исторически связанными с ними территориями, произведениями живописи, скульптуры, декоративно-прикладного искусства, объектами науки и техники и иными предметами материальной культуры, возникшие в результате исторических событий, представляющие собой ценность с точки зрения истории, археологии, архитектуры, градостроительства, искусства, науки и техники, эстетики, этнологии или антропологии, социальной культуры и являющиеся свидетельством эпох и цивилизаций, подлинными источниками информации о зарождении и развитии культуры (ст. 3 Федерального закона № 73-ФЗ «Об объектах культурного наследия (памятниках истории и культуры) народов Российской Федерации» от 25.06.2002 г. (редакция от 29.07.2017 г.);

**ОБЪЕКТ КУЛЬТУРНОГО НАСЛЕДИЯ ФЕДЕРАЛЬНОГО ЗНАЧЕНИЯ** – объект, обладающий историко-архитектурной, художественной, научной и мемориальной ценностью, имеющий особое значение для истории и культуры Российской Федерации, а также объект археологического наследия (ст. 3 Федерального закона № 73-ФЗ «Об объектах культурного наследия (памятниках истории и культуры) народов Российской Федерации» от 25.06.2002 г. (редакция от 29.07.2017 г.);

**ОБЪЕКТ КУЛЬТУРНОГО НАСЛЕДИЯ РЕГИОНАЛЬНОГО ЗНАЧЕНИЯ** – объект, обладающий историко-архитектурной, художественной, научной и мемориальной ценностью, имеющий особое значение для истории и культуры субъекта Российской Федерации (ст. 3 Федерального закона № 73-ФЗ «Об объектах культурного наследия (памятниках истории и культуры) народов Российской Федерации» от 25.06.2002 г. (редакция от 29.07.2017 г.);

**ОБЪЕКТ КУЛЬТУРНОГО НАСЛЕДИЯ МЕСТНОГО (МУНИЦИПАЛЬНОГО) ЗНАЧЕНИЯ** – объект, обладающий историко-архитектурной, художественной, научной и мемориальной ценностью, имеющий особое значение для истории и культуры муниципального образования (ст. 3 Федерального закона № 73-ФЗ «Об объектах культурного наследия (памятниках истории и культуры) народов Российской Федерации» от 25.06.2002 г. (редакция от 29.07.2017 г.);

**ВЫЯВЛЕННЫЙ ОБЪЕКТ КУЛЬТУРНОГО НАСЛЕДИЯ** – объект, который представляет собой историко-культурную ценность и в отношении, которого

вынесено заключение государственной историко-культурной экспертизы о включении их в единый государственный реестр в качестве объектов культурного наследия (ст. 3.1.5. ГОСТ Р 55528-2013. Состав и содержание научно-проектной документации по сохранению объектов культурного наследия. Памятники истории и культуры. Общие требования (с Поправкой);

**ПАМЯТНИКИ** – вид объекта культурного наследия, отдельные постройки, здания и сооружения с исторически сложившимися территориями (в том числе памятники религиозного назначения; мемориальные квартиры; мавзолеи, отдельные захоронения; произведения монументального искусства; объекты науки и техники, включая военные; объекты археологического наследия (ст. 3 Федерального закона № 73-ФЗ «Об объектах культурного наследия (памятниках истории и культуры) народов Российской Федерации» от 25.06.2002 г. (редакция от 29.07.2017 г.);

**АНСАМБЛИ** – вид объекта культурного наследия, четко локализуемые на исторически сложившихся территориях группы изолированных или объединенных памятников, строений и сооружений фортификационного, дворцового, жилого, общественного, административного, торгового, производственного, научного, учебного назначения, а также памятников и сооружений религиозного назначения, в том числе фрагменты исторических планировок и застроек поселений, которые могут быть отнесены к градостроительным ансамблям; произведения ландшафтной архитектуры и садово-паркового искусства (сады, парки, скверы, бульвары), некрополи; объекты археологического наследия (ст. 3 Федерального закона № 73-ФЗ «Об объектах культурного наследия (памятниках истории и культуры) народов Российской Федерации» от 25.06.2002 г. (редакция от 29.07.2017 г.);

**ДОСТОПРИМЕЧАТЕЛЬНЫЕ МЕСТА** – вид объекта культурного наследия, творения, созданные человеком, или совместные творения человека и природы, в том числе места традиционного бытования народных художественных промыслов; центры исторических поселений или фрагменты градостроительной планировки и застройки; памятные места, культурные и природные ландшафты, связанные с историей формирования народов и иных этнических общностей на территории Российской Федерации, историческими (в том числе военными) событиями, жизнью выдающихся исторических личностей; объекты археологического наследия; места совершения религиозных обрядов; места захоронений жертв

массовых репрессий; религиозно-исторические места (ст. 3 Федерального закона № 73-ФЗ «Об объектах культурного наследия (памятниках истории и культуры) народов Российской Федерации» от 25.06.2002 г. (редакция от 29.07.2017 г.);

**ТЕРРИТОРИЯ ОБЪЕКТА КУЛЬТУРНОГО НАСЛЕДИЯ** – территория, непосредственно занятая объектом культурного наследия и (или) связанная с ним исторически и функционально, являющаяся его неотъемлемой частью. В территорию объекта культурного наследия могут входить земли, земельные участки, части земельных участков, земли лесного фонда, водные объекты или их части, находящиеся в государственной или муниципальной собственности либо в собственности физических или юридических лиц (ст. 3.1. Федерального закона № 73-ФЗ «Об объектах культурного наследия (памятниках истории и культуры) народов Российской Федерации» от 25.06.2002 г. (редакция от 29.07.2017 г.);

**ОБЪЕКТ АРХЕОЛОГИЧЕСКОГО НАСЛЕДИЯ** – частично или полностью скрытые в земле или под водой следы существования человека в прошлых эпохах (включая все связанные с такими следами археологические предметы и культурные слои), основным или одним из основных источников информации о которых являются археологические раскопки или находки. Объектами археологического наследия являются в том числе городища, курганы, грунтовые могильники, древние погребения, селища, стоянки, каменные изваяния, стелы, наскальные изображения, остатки древних укреплений, производств, каналов, судов, дорог, места совершения древних религиозных обрядов, отнесенные к объектам археологического наследия культурные слои (ст. 3 Федерального закона № 73-ФЗ «Об объектах культурного наследия (памятниках истории и культуры) народов Российской Федерации» от 25.06.2002 г. (редакция от 29.07.2017 г.);

**АРХЕОЛОГИЧЕСКИЙ ПРЕДМЕТ** – движимые вещи, основным или одним из основных источников информации о которых независимо от обстоятельств их обнаружения являются археологические раскопки или находки, в том числе предметы, обнаруженные в результате таких раскопок или находок (ст. 3 Федерального закона № 73-ФЗ «Об объектах культурного наследия (памятниках истории и культуры) народов Российской Федерации» от 25.06.2002 г. (редакция от 29.07.2017 г.);

**КУЛЬТУРНЫЙ СЛОЙ** – слой в земле или под водой, содержащий следы существования человека, время возникновения которых превышает сто лет, включающий археологические предметы (ст. 3 Федерального закона № 73-ФЗ «Об

объектах культурного наследия (памятниках истории и культуры) народов Российской Федерации» от 25.06.2002 г. (редакция от 29.07.2017 г.);

**ПОВРЕЖДЕННЫЙ КУЛЬТУРНЫЙ СЛОЙ** – культурный слой, разрушенный, перемещенный, переотложенный в результате природных процессов и техногенного вмешательства (обратной засыпки траншей или строительных котлованов ранее откопанным культурным слоем, размыва берегов искусственных водоемов и иных подобных процессов) (ст. 1.4. Положения о порядке проведения археологических полевых работ (археологических раскопок и разведок) и составления научной отчетной документации (утверждено Постановлением Бюро Отделения историко-филологических наук Российской академии наук от «27» ноября 2013 г. № 85);

**АРХЕОЛОГИЧЕСКИЕ ИЗЫСКАНИЯ** – работы, выполняемые в составе работ по реставрации, консервации, ремонту и приспособлению объектов культурного наследия, методами археологических полевых работ с целью получения информации об объекте культурного наследия и территории объекта культурного наследия (ст. 3.2. ГОСТ Р 55627-2013. Археологические изыскания в составе работ по реставрации, консервации, ремонту и приспособлению объектов культурного наследия);

**АРХЕОЛОГИЧЕСКИЕ ПОЛЕВЫЕ РАБОТЫ** (археологические разведки, археологические раскопки, археологические наблюдения) – работы по выявлению и изучению объектов археологического наследия (ст. 1.4. Положения о порядке проведения археологических полевых работ (археологических раскопок и разведок) и составления научной отчетной документации (утверждено Постановлением Бюро Отделения историко-филологических наук Российской академии наук от «27» ноября 2013 г. № 85);

**АРХЕОЛОГИЧЕСКИЕ РАЗВЕДКИ** – проведение на поверхности земли или под водой научных исследований объектов археологического наследия без осуществления земляных работ либо с осуществлением локальных земляных работ с общей площадью раскопов не более 20 м<sup>2</sup> на каждом объекте археологического наследия с исследованием культурного слоя путем заложения шурфов или без такового, том числе с полным или частичным изъятием археологических предметов из раскопов в целях выявления объектов археологического наследия, уточнения сведений о них или планирования мероприятий по обеспечению их сохранности (ст. 1.4. Положения о порядке

проведения археологических полевых работ (археологических раскопок и разведок) и составления научной отчетной документации (утверждено Постановлением Бюро Отделения историко-филологических наук Российской академии наук от «27» ноября 2013 г. № 85);

**АРХЕОЛОГИЧЕСКИЕ РАСКОПКИ** – проведение на поверхности земли, в земле или под водой научных исследований объектов археологического наследия посредством земляных и связанных с ними работ, в том числе с полным или частичным изъятием археологических предметов из раскопов в целях изучения и сохранения объектов археологического наследия (ст. 1.4. Положения о порядке проведения археологических полевых работ (археологических раскопок и разведок) и составления научной отчетной документации (утверждено Постановлением Бюро Отделения историко-филологических наук Российской академии наук от «27» ноября 2013 г. № 85);

**СПАСАТЕЛЬНЫЕ АРХЕОЛОГИЧЕСКИЕ ПОЛЕВЫЕ РАБОТЫ** – работы по сохранению объектов археологического наследия в случае невозможности обеспечения их физической сохранности, проводимые методами научных исследований объектов археологического наследия с полным или частичным изъятием археологических предметов из раскопов в целях их сохранения и получения научных знаний (ст. 1.4. Положения о порядке проведения археологических полевых работ (археологических раскопок и разведок) и составления научной отчетной документации (утверждено Постановлением Бюро Отделения историко-филологических наук Российской академии наук от «27» ноября 2013 г. № 85);

**АРХЕОЛОГИЧЕСКИЕ НАБЛЮДЕНИЯ** – проведение научных исследований на поврежденных участках территорий объектов археологического наследия в целях выявления на них археологических предметов и сохранившихся участков культурного слоя и (или) конструктивных составляющих объектов археологического наследия, исследуемых методами археологических раскопок (ст. 1.4. Положения о порядке проведения археологических полевых работ (археологических раскопок и разведок) и составления научной отчетной документации (утверждено Постановлением Бюро Отделения историко-филологических наук Российской академии наук от «27» ноября 2013 г. № 85);

**РАЗРЕШЕНИЕ (ОТКРЫТЫЙ ЛИСТ)** – документ, выдаваемый федеральным органом охраны объектов культурного наследия на основании заключения

Российской академии наук и подтверждающий право на проведение одного из видов археологических полевых работ (археологических разведок, археологических раскопок, археологических наблюдений) (ст. 1.4. Положения о порядке проведения археологических полевых работ (археологических раскопок и разведок) и составления научной отчетной документации (утверждено Постановлением Бюро Отделения историко-филологических наук Российской академии наук от «27» ноября 2013 г. № 85);

ДЕРЖАТЕЛЬ РАЗРЕШЕНИЯ (ОТКРЫТОГО ЛИСТА) – физическое лицо, получившее разрешение (открытый лист) (ст. 1.4. Положения о порядке проведения археологических полевых работ (археологических раскопок и разведок) и составления научной отчетной документации (утверждено Постановлением Бюро Отделения историко-филологических наук Российской академии наук от «27» ноября 2013 г. № 85);

НАУЧНЫЙ ОТЧЕТ О ВЫПОЛНЕННЫХ АРХЕОЛОГИЧЕСКИХ ПОЛЕВЫХ РАБОТАХ, НАУЧНЫЙ ОТЧЕТ – основной документ, представляющий результаты проведения археологических полевых работ в соответствии с выданным разрешением (открытым листом) (ст. 1.4. Положения о порядке проведения археологических полевых работ (археологических раскопок и разведок) и составления научной отчетной документации (утверждено Постановлением Бюро Отделения историко-филологических наук Российской академии наук от «27» ноября 2013 г. № 85);

АРХЕОЛОГИЧЕСКОЕ ПРОЕКТИРОВАНИЕ – работы по составлению научно-проектной документации (плана, проекта работ) для проведения археологических изысканий (ст. 3.4. ГОСТ Р 55627-2013. Археологические изыскания в составе работ по реставрации, консервации, ремонту и приспособлению объектов культурного наследия).

### 3. СПИСОК СОКРАЩЕНИЙ

- ВЗ – водозаборные сооружения;
- ВОЛС - волоконно-оптическая линия связи;
- ВЭЛ – межплощадочная линия электропередачи воздушная;
- ГАУ «ЦСН Амурской области» — Государственное автономное учреждение «Центр сохранения наследия Амурской области»
- ГИКЭ – государственная историко-культурная экспертиза
- ГПЗ и ГК – газоперерабатывающий завод и гелиевый комплекс;
- ИАЭТ – Институт археологии и этнографии СО РАН. Новосибирск.
- ИИФФ – Институт истории, философии и филологии СО АН СССР. Новосибирск.
- КС – компрессорная станция;
- КУ – крановый узел;
- ЛЭП – Линия электропередач
- МГ – магистральный газопровод;
- ОАН – объект археологического наследия.
- ОКН — объект культурного наследия
- ООПОКН – Объект обладающий признаками объекта культурного наследия
- ПАД – подъездная автодорога;
- ПС – понижительная подстанция;
- РЖВ – ранний железный век
- СА – Советская археология. М.
- СО РАН – Сибирское отделение Российской академии наук.
- УЗП – узел подключения;
- УОК – узел охранного крана.
- УРРС – узловая радиорелейная станция;

#### 4. ВВЕДЕНИЕ

Проект раздела обеспечения сохранности объекта историко-культурного наследия по объекту «Участок недр местного значения «Придорожный-3» выполнен по результатам археологического исследования 2019 года.

Исходными данными для разработки проектной документации послужили:

- Техническое задание на выполнение археологических разведывательных работ по объекту «Участок недр местного значения «Придорожный-3» на территории Свободненского района Амурской области (Приложение А);
- Карта-схема расположения объекта культурного наследия «Нижние Бузули, селище-7». М 1: 500. – 1 л. (Приложение Б);
- Документация: научно-технический отчет «Археологическое обследование участка недр местного значения «Придорожный-3» на территории Свободненского района Амурской области» выполненный ГАУ «Центр по сохранению историко-культурного наследия Амурской области» в 2019 г. на 217 листах.
- Копия лицензии на пользование недрами серия БЛГ №80966 вид лицензии ТП. Выдана Обществу с ограниченной ответственностью «Гео-Партнер» (Приложение В).

Работы по разработке проекта «Раздела по обеспечению сохранности объекта историко-культурного наследия» по объекту «Участок недр местного значения «Придорожный-3» проводились в 2019 г. на основе данных археологического обследования участка под объект хозяйственного освоения, картографических и иных материалов, представленных Заказчиком.

## **5. ЮРИДИЧЕСКОЕ ОБОСНОВАНИЕ МЕРОПРИЯТИЙ ПО ОБЕСПЕЧЕНИЮ СОХРАННОСТИ ОБЪЕКТОВ АРХЕОЛОГИЧЕСКОГО НАСЛЕДИЯ ПРИ ПРОВЕДЕНИИ ЗЕМЛЕУСТРОИТЕЛЬНЫХ, ЗЕМЛЯНЫХ, СТРОИТЕЛЬНЫХ, МЕЛИОРАТИВНЫХ, ХОЗЯЙСТВЕННЫХ И ИНЫХ РАБОТ**

В Российской Федерации правовое регулирование отношений в области сохранения, использования, популяризации и государственной охраны объектов культурного наследия (памятников истории и культуры) народов, проживающих на территории государства, основывается на положениях Конституции Российской Федерации (Основной Закон), Гражданского кодекса Российской Федерации, федеральных законов, подзаконно-инструктивных актах, нормах международного права.

Отношения в области сохранения, использования и государственной охраны объектов культурного наследия (памятников истории и культуры) народов Российской Федерации, связанные с землепользованием и градостроительной деятельностью, регулируются земельным законодательством Российской Федерации, законодательством Российской Федерации о градостроительной и об архитектурной деятельности, законодательством Российской Федерации об охране окружающей среды, а также специальным правовым регулированием.

На законодательном уровне определено понятие объекта культурного наследия, а также очерчен статус таких объектов. Этим созданы основы для специального правового регулирования отношений, возникающих в области охраны и использования объектов культурного наследия (памятников истории и культуры) народов Российской Федерации. Специальное правовое регулирование основано на нормах Федерального закона № 73-ФЗ «Об объектах культурного наследия (памятниках истории и культуры) народов Российской Федерации» от 25.06.2002 г. (редакция от 29.07.2017 г.). В соответствии со статьей 2 этого закона оно может быть дополнено другими нормативными правовыми актами (принимаемыми в соответствии с ними в пределах компетенции субъектов Российской Федерации законами субъектов Российской Федерации). Статьей 13 Федерального закона «Об объектах культурного наследия (памятниках истории и культуры) народов Российской Федерации» предусмотрено, что источниками финансирования мероприятий в области охраны объектов культурного наследия являются бюджеты различных уровней, а также внебюджетные поступления.

К объектам культурного наследия (памятникам истории и культуры) народов Российской Федерации (далее – объекты культурного наследия) относятся

объекты недвижимого имущества со связанными с ними произведениями живописи, скульптуры, декоративно-прикладного искусства, объектами науки и техники и иными предметами материальной культуры, возникшие в результате исторических событий, представляющие собой ценность с точки зрения истории, археологии, архитектуры, градостроительства, искусства, науки и техники, эстетики, этнологии или антропологии, социальной культуры и являющиеся свидетельством эпох и цивилизаций, подлинными источниками информации о зарождении и развитии культуры (ст. 3 Федерального закона «Об объектах культурного наследия (памятниках истории и культуры) народов Российской Федерации»).

Одним из видов объектов культурного наследия являются археологические памятники и объекты (ст. 3 Федерального закона «Об объектах культурного наследия (памятниках истории и культуры) народов Российской Федерации»). Объекты археологического наследия (далее ОАН) являются особым видом недвижимого имущества (ст. 1, 3 Федерального закона «Об объектах культурного наследия (памятниках истории и культуры) народов Российской Федерации») и являются исключительно государственной собственностью (п. 3 ст. 49 Федерального закона «Об объектах культурного наследия (памятниках истории и культуры) народов Российской Федерации») и имеют федеральный статус независимо от вида, типа и культурной принадлежности.

ОАН получают статус выявленных объектов культурного наследия со дня обнаружения (п. 6 ст. 18 Федерального закона «Об объектах культурного наследия (памятниках истории и культуры) народов Российской Федерации») и охраняются в соответствии с требованиями (п. 8 ст. 18 Федерального закона «Об объектах культурного наследия (памятниках истории и культуры) народов Российской Федерации»).

ОАН и земельный участок или участок водного объекта, в пределах которого ОАН располагается, находятся в гражданском обороте отдельно (п.2 ст. 49 Федерального закона «Об объектах культурного наследия (памятниках истории и культуры) народов Российской Федерации»). Со дня обнаружения ОАН собственник земельного или водного объекта, либо пользователь владеет, пользуется или распоряжается принадлежащим ему участком с соблюдением условий, установленных в соответствии с п. 1 ст. 49 Федерального закона «Об объектах культурного наследия (памятниках истории и культуры) народов

Российской Федерации») для обеспечения сохранности выявленного археологического объекта.

Земельные участки или участки водного объекта в границах ОАН относятся к землям историко-культурного наследия (ст. 5 Федерального закона «Об объектах культурного наследия (памятниках истории и культуры) народов Российской Федерации»). Земельный участок или участок водного объекта, в пределах которого находится ОАН, ограничены в использовании условиями сохранения ОАН и не предоставляются в частную собственность (ограничения прав на земельный участок или участок водного объекта), (ст. 49, 52 Федерального закона «Об объектах культурного наследия (памятниках истории и культуры) народов Российской Федерации»)

В случае угрозы сохранности объекта культурного наследия может быть ограниченно или запрещено движение транспортных средств в границах археологического объекта, либо в его зонах охраны (ст. 38 Федерального закона «Об объектах культурного наследия (памятниках истории и культуры) народов Российской Федерации»).

Федеральным законом установлены ограничения на осуществление права пользования земельным участком или участком водного объекта, в пределах которого располагаются ОАН (ст. 52 Федерального закона «Об объектах культурного наследия (памятниках истории и культуры) народов Российской Федерации»):

- запрет видов использования земельного участка или участка водного объекта, нарушающих условия сохранения ОАН (ст. 49 Федерального закона «Об объектах культурного наследия (памятниках истории и культуры) народов Российской Федерации»);

- согласование проектирования и проведения землеустроительных, земляных, строительных, мелиоративных, хозяйственных и иных работ на земельный участок или участок водного объекта, в пределах которого располагается ОАН (ст. 35, 52 Федерального закона «Об объектах культурного наследия (памятниках истории и культуры) народов Российской Федерации») обеспечение режима содержания земель историко-культурного назначения (ст. 52 Федерального закона «Об объектах культурного наследия (памятниках истории и культуры) народов Российской Федерации»);

- обеспечение доступа к ОАН (ст. 52 Федерального закона «Об объектах культурного наследия (памятниках истории и культуры) народов Российской Федерации»): проектирование и проведение землеустроительных, земляных, строительных, мелиоративных, хозяйственных и иных работ осуществляется при наличии заключения историко-культурной экспертизы (Положение о государственной историко-культурной экспертизе (утверждено Постановлением Правительства Российской Федерации от 15.07.2009 г. № 569)) об отсутствии на территории подлежащей хозяйственному освоению, объектов, обладающих признаками объекта культурного наследия, (ст. 36 Федерального закона «Об объектах культурного наследия (памятниках истории и культуры) народов Российской Федерации»);

- на отдельных землях историко-культурного назначения, в том числе землях ОАН, подлежащих исследованию и консервации, может быть запрещена любая хозяйственная деятельность;

- государственный учет ОАН (ведение списков и Реестров), установление режима использования ОАН и их территорий осуществляется госорганами охраны памятников (ст. 18, п. 1 ст. 63 Федерального закона «Об объектах культурного наследия (памятниках истории и культуры) народов Российской Федерации»);

- законодательством предусмотрено установление зон охраны на сопряженной с ОАН территории (ст. 34 Федерального закона «Об объектах культурного наследия (памятниках истории и культуры) народов Российской Федерации»);

- земельные участки в границах зон охраны являются территориальными зонами (ст. 1 Федерального закона «Об объектах культурного наследия (памятниках истории и культуры) народов Российской Федерации»);

- земли историко-культурного назначения используются строго в соответствии с их целевым назначением. В пределах земель историко-культурного назначения вводится особый правовой режим использования земель, запрещающий деятельность, несовместимую с основным назначением этих земель (в случае с ОАН – основное назначение – сохранение и использование ОАН);

- спасательные археологические раскопки являются исключительной мерой и предполагают их проведение с соблюдением норм действующего законодательства в случае невозможности изменения проектных условий.

В соответствии с вышеизложенным, объекты археологического наследия (как и памятники иного историко-культурного значения) и их охранные зоны, историко-культурные земли имеют особый статус. Система правовых, организационных, финансовых, материально-технических, информационных и иных принимаемых органами государственной власти Российской Федерации и органами государственной власти субъектов Российской Федерации, органами местного самоуправления в пределах их компетенции мер, направлена на выявление, учет, изучение объектов культурного наследия, предотвращение их разрушения или причинения им вреда, контроль за сохранением и использованием объектов культурного наследия.

К объектам культурного наследия этнографии будут отнесены территории, на которых в XVII – XX вв. располагались поселения или стойбища аборигенного населения, в непосредственной близости от которых должны быть зафиксированы распространения кладбищ и иных культовых объектов.

Объекты историко-культурного наследия, характерные особенности и методика их изучения.

Объекты археологического наследия представлены различными по типологии, функции и хронологии комплексами. Культурно-хронологическая, природно-географическая и типологическая специфика определяет морфологию (внешний вид), особенности и характер тафономии (наука, занимающаяся изучением процессов захоронения или образования местонахождений останков животных, растений т.д.) культурных остатков.

Археологические памятники различаются в зависимости эпох и характера:

1. Поселения:

- стоянки (недолговечные поселения);
- селища (поселения, устраиваемые в естественно укрепленных местах);
- городища (искусственно укрепленные поселения).

2. Погребения:

- склепы (из камня);
- глиняные урны;
- курганы (земляные или каменные);
- грунтовые могилы;
- сопровождающие объекты (ритуальные оградки, каменные изваяния).

3. Места производств:

- горные выработки
- места выработки металла.
- 4. Пещеры со следами жизни древних людей.
- 5. Петроглифы, наскальные рисунки.

Археологические полевые работы (раскопки, разведки, археологический надзор) могут проводиться в научных, охранных и учетных целях специализированными научными и научно-реставрационными организациями, высшими учебными заведениями, музеями, учреждениями охраны памятников истории и культуры.

Проведению разведок и стационарных раскопок памятника археологии должен предшествовать этап детального обследования, как самого памятника археологии, так и окружающей местности, ознакомления с историческими, архивными и музейными материалами, касающихся этих объектов. При подготовке настоящих материалов были проведены фондовые, библиографические и архивные изыскания в целях составления объективной картины культурно-исторического наследия в зоне строительства.

Ведение археологических полевых разведок или археологических раскопок, археологический надзор памятников археологии допускается только при наличии у исследователя специального документа (разрешения) – Открытого листа на право проведения археологических полевых работ в пределах, установленных этим документом (Правила выдачи, приостановления и прекращения действия разрешений (открытых листов) на проведение работ по выявлению и изучению объектов археологического наследия (утверждено Постановлением Правительства Российской Федерации от 20.02.2014 г. № 127).

Археологические разведки – научное обследование территории с целью выявления и первичного полевого изучения новых объектов археологического наследия (памятников археологии), а также получения современных данных о ранее выявленных объектах археологического наследия. В ходе археологических разведок исследователь производит визуальный осмотр местности, фиксирует выходы культурного слоя и остатки древних сооружений, проводит сбор древних предметов на современной поверхности.

Для выявления культурного слоя и древних сооружений могут закладываться шурфы и выполняться зачистки культурных отложений, а также производиться, не разрушающие памятники археологии, геофизические

исследования. Полевым исследованиям должен предшествовать этап ознакомления с литературными, архивными и музейными материалами, касающимися памятников истории и культуры и территорий, на которых предполагается проведение исследований.

Места проведения археологических разведок фиксируются на картах. При сплошной разведке на карте замкнутой линией фиксируется участок разведки и обозначаются все обследованные и ранее выявленные памятники археологии. При маршрутной разведке на карте документируются фактический маршрут обследования и все памятники археологии на нем. Памятники археологии на картах нумеруются, расшифровка номеров дается в легенде к карте. Названия вновь выявленных памятников археологии дается по названию ближайшего населенного пункта, а в случае его отсутствия – по названиям важнейших географических ориентиров.

В процессе разведки на каждый памятник археологии (в том числе местонахождение) должны быть выполнены (Методика определения границ территории объекта археологического наследия (Письмо Министерства культуры РФ от 27.01.2012 г. № 12-01-39/05-АБ)):

- описание, включающее географическое положение, привязи к близлежащим водоемам и населенным пунктам, характеристику рельефа и топографических особенностей;

- ситуационный план местности или выкопировка с крупномасштабной карты, которые детально характеризуют месторасположение памятника археологии и имеют конкретные, легко находимые на местности ориентиры. Фиксация координат памятника археологии в системе глобального позиционирования;

- топографический план памятника археологии (в масштабе 1:1000 или более крупном в зависимости от величины памятника археологии), охватывающий территорию, необходимую для понимания геоморфологической ситуации, с рельефом, передающим все особенности памятника археологии и окружающей местности. На план в обязательном порядке наносятся растительные зоны, строения, все повреждения поверхности, все раскопы, шурфы и зачистки, произведенные ранее и в отчетном сезоне;

- фотографическая фиксация памятника археологии, полно и точно передающая особенности рельефа и топографическую ситуацию. При

фотографировании конкретных объектов (валы, курганы и др.) и деталей памятника археологии необходимо использование масштабной рейки;

- сбор подъемного материала и составление описи с точной паспортизацией каждой находки.

Весь материал, обнаруженный в процессе разведок и характеризующий обследуемый памятник археологии, должен быть тщательно собран, снабжен этикетками с точным обозначением места и условий находки и занесен в полевую опись.

Археологические раскопки – археологические полевые работы, производимые с целью всестороннего исследования, точной фиксации и научной оценки памятника археологии с полной характеристикой его топографии, стратиграфии, культурного слоя, сооружений, археологического материала, датировки и прочее.

Исходя из общепринятых принципов предпочтительности физического сохранения объектов археологического наследия как свидетельств исторических эпох и цивилизаций, закрепленных в федеральном законодательстве и содержащихся в международных соглашениях, подписанных Российской Федерацией, раскопкам, прежде всего, подлежат археологические памятники, которые находятся под угрозой разрушения при производстве хозяйственно-строительных работ, а также под воздействием иных антропогенных и природных факторов.

Проведение археологических раскопок на объектах археологического наследия, которым не грозит разрушение, возможно при наличии в заявке на получение Открытого листа аргументированного научного обоснования необходимости проведения исследований для решения фундаментальных научных проблем (Положение о порядке проведения археологических полевых работ (археологических раскопок и разведок) и составления научной отчетной документации (утверждено Постановлением Бюро Отделения историко-филологических наук Российской академии наук от «27» ноября 2013 г. № 85).

Исследование культурного слоя поселений, грунтовых могильников и погребений ведется только ручным инструментом. Использование в этих целях землеройных машин и механизмов категорически воспрещается. Такие машины могут применяться исключительно для вспомогательных работ (транспортировка

отработанного грунта, удаление перекрывающего памятник стерильного или техногенного слоя и т.п.).

При исследовании курганов предпочтительно производить разработку насыпи ручным инструментом. Использование землеройных машин допускается только при исследовании курганов больших размеров определенного типа (эпохи палеометалла – средневековья степной и лесостепной зоны).

Снятие грунта механизмами должно производиться тонкими пластами с организацией непрерывного тщательного наблюдения за разрываемой площадью появления первых признаков погребений, погребальных сооружений ям, после чего разборку следует производить вручную. Применение металлодетектора возможно только на площадях, непосредственно исследуемых раскопками, а также для дополнительной регулярной проверки отвалов. Каждая находка, полученная из отвалов, должна быть включена в полевую опись.

Раскоп на древних поселениях всех видов (стоянок, селищ, городищ) должен быть разделен на сетку квадратов, размеры которых в зависимости от типа памятника составляют: 1х1 м, 2х2 м и 5х5 м. Сетка квадратов на раскопе должна быть вписана в общую координатную сетку памятника.

Остатки всех построек, кострищ, очагов, ям, грунтовых пятен и других объектов, а также расположение находок в координации со вскрытыми сооружениями необходимо наносить на послойные или пластовые планы. Глубины залегания выявляемых объектов и находок обязательно фиксируются с помощью нивелира или теодолита.

Для ведения и фиксации стратиграфических наблюдений внутри больших раскопов должны оставляться бровки. При раскопках курганов при помощи техники оставляются одна или несколько параллельных (по направлению хода механизмов) бровок, в зависимости от величины и строения курганной насыпи. При раскопках курганов вручную оставляются две взаимно перпендикулярные бровки.

В процессе раскопок памятников археологии всех типов обязательно производится нивелировка современной поверхности (раскопки кургана), профилей, материковой поверхности и всех объектов (сооружений, уровней полов, прослоек, очагов, погребений, остатков тризн и прочее), а также находок от единого нулевого репера каждого памятника.

Процесс раскопок должен сопровождаться ведением полевого дневника, в который заносятся подробные текстовые описания вскрываемых культурных напластований, древних сооружений и погребальных комплексов. Дневниковые данные служат основой для составления научного отчета. Чертежи (планы и разрезы раскопов, стратиграфические профили, планы и профили курганов, планы и разрезы погребений и др.) должны выполняться непосредственно на месте проведения работ и максимально точно воспроизводить все детали, в том числе такие как: взаимное расположение слоев и сооружений и их отношение к высотным отметкам, состав, структуру и окраску слоев, наличие грунтовых, золистых, угольных и иных пятен, распределение находок, условия и глубину их залегания, положение костяка и вещей в могиле и т.п.

## **6. ОБЩАЯ ХАРАКТЕРИСТИКА РАЙОНА РАБОТ**

### **6.1. Краткий обзор физико-географических условий и геология Амурской области**

В физико-географическом отношении территория земельного участка недр местного значения «Придорожный-3» расположенного в Свободненском районе Амурской области, расположена в одном физико-географическом регионе – Амуро-Зейской высокоравнинной, увалистой южнотаежной подтаежной области.

Область располагается в трех агроклиматических районах: 1) умеренно прохладном, влажном (основная часть); 2) умеренно теплом, влажном; 3) теплом, влажном (крайний юг Благовещенского административного района). Суммарная солнечная радиация изменяется незначительно - от 110 (Тыгда) до 115 (Благовещенск, Свободный) ккал\см<sup>2</sup> в год. Суммы активных температур - от 1850° (Тыгда) до 2332° (Благовещенск).

Среднесуточные температуры воздуха в июле нарастают от + 19,2° в Тыгде до + 21,4° в Благовещенске, среднеянварские, соответственно, от -27,6° до -26,1°. Годовая сумма осадков в Тыгде 476 мм, в Благовещенске 576 мм и 600 мм - в Свободном.

Однако и ход температур воздуха, и распределение осадков крайне неравномерны по годам. Так, в июне 2003 г. в Свободненском и Благовещенском районах по 5 раз отмечалась температура воздуха в +35°. В Мазанове 13 августа 2003 г, выпало 109 мм осадков, а в Свободном за 3 летних месяца - 635 мм, что на 35 мм больше годовой нормы.

Продолжительность вегетационного периода в Амурско-Зейской области от 102 суток на северо-западе до 142 на юге.

Речная сеть области достаточно густая. Реки систем Амура и Зеи относятся к Амурско-Зейскому гидрологическому району. Средняя для района сумма осадков 550 мм, сток 110 мм и испарение 440 мм, Модуль стока составляет 3,49 м/сек км<sup>2</sup> и коэффициент стока 0,20. Густота речной сети от 0,25 до 0,52 при средней в 0,38 км/км<sup>2</sup>, озерность гидрологического района сети менее 0,1%, заболоченность 18%.

Реки длиной более 100 км - Белая, Пера, Талали, Берея, Гуран, Голубая, Ольга, Магдагачи и др. Режим рек типично дальневосточный. Многие мелкие и средние реки на перекатах перемерзают, в этих местах образуются наледи и выпуклый поперечный профиль льда.

Основная часть озер области имеет старинный генезис. На востоке встречаются суффозионно-просадочные и суффозионно-оползневые озера, на севере - изредка термокарстовые.

На формирование почвенного покрова Амурско-Зейской области, кроме климата и связанного с ним зонального типа растительности, большое влияние оказывают местные факторы - особенности рельефа и микрорельефа и состав материнских почвообразующих пород. Поэтому в междуречье почвенный покров пёстрый.

Основные зонально-провинциальные типы почв: буро-таёжные глеевые, бурые лесные и болотные (преимущественно торфяно- и торфянисто-глеевые). На поймах Амура и Зеи распространены аллювиальные пойменные почвы.

Зональные типы ландшафтов области южнотаежные, подтаежные, смешанных хвойно-широколиственных лесов.

Ландшафты южной тайги, как правило, формируются на склонах денудационных и высоких аккумулятивных равнин. Основные их типы: черноберезово-дубово-лиственничные и дубово-лиственничные рододендрово-леспедецевые травяно-брусничные леса.

Примерно по линии Свободный - Шимановск и южнее распространены дубово-сосновые рододендрово-леспедецевые злаково-широколистно-брусничные леса средней и высокой продуктивности. На южных склонах среди них появляются аналогичные, но травяно-серомезофитные (остепнённые) лесные ассоциации [Липатьева, 1969].

Сосновые с участием дуба травяно-кустарничковые с подлеском леса встречаются локально на шлейфах склонов и узких ложбин и на водоразделах гряд. В подзоне южной тайги сохранились фрагменты лиственничников рододендровых травяно-кустарничковых на тяжелых глеевых буро-таёжных почвах. В составе древостоя обычна берёза плосколистная, иногда достигая 25-30% ассоциации.

На первых надпойменных террасах, на тяжелосуглинистых бурых лесных почвах сформированы белоберезовые ольхово-рододендровые луговотравяно-кустарничковые леса. У межрядовых понижений обычны белоберезовые луговотравяные с тальниково-ерниковыми зарослями лесные типы ландшафтов.

На делювиальных отложениях многих склонов сохранились сосновые с подлеском травяно-кустарничковые лесные ценозы.

Черноберезово-дубово-сосновые леса - основные группировки зоны смешанных лесов. В древостое встречаются представители маньчжурской флоры - липа амурская и маньчжурская, ильм сродный, ясень маньчжурский, реже - бархат амурский и орех маньчжурский. В долинах, на поймах и островах - виноград амурский и лимонник китайский. Во многих лесных ценозах встречаются ксерофитные травянистые растения.

Из фаунистического комплекса области обычны косуля, барсук, лисица, енотовидная собака, кабан. Из птиц обычны уссурийский фазан, даурская куропатка, тетерев, голубая сорока, монгольская сойка, даурская галка, ворон, ворона черная. Наиболее распространены из рыб виды гольянов, ротан-головешка, карась серебряный, щука. Промысловое значение имеют толстолоб, амуры белый и черный, верхогляд, конь-губарь, сазан. Редкие - калуга и осетр амурский, ауха. Основные минеральные ресурсы: бурый уголь (Свободное, Сергеевское и Тыгдинское месторождения), каолин (Чалганы), золото рудное (Покровское), карбонаты Чагояна, минеральные источники (Гонжа) [Себин В.И., 2004, с. 54-57].

## **6.2. Археологическая изученность территории обследования**

Целенаправленное изучение местности на предмет археологии на запрашиваемом участке ранее не проводилось, но следует отметить, что ранее в непосредственной близости работали экспедиции:

- Благовещенской лаборатории археологии ИАЭТ СО РАН в составе: Б.С. Сапунова, Н.Н. Зайцева, В.Г. Петрова, В.А.Тихонова – работы по инвентаризации памятников археологии Свободненского района в 2002 году;
- экспедиция отряда ОГУК «ЦСН Амурской области» (ныне ГАУ «ЦСН Амурской области») по мониторингу археологических объектов Свободненского района;
- по изучению территории проектируемой реконструкции подъездной автодороги от федеральной трассы «АМУР» к г. Свободному;
- по изучению территории строительства «Нефтепроводной системы Восточная Сибирь – Тихий Океан. НПС 21 – Козьмино (ВСТО-II)» на территории Амурской области – «Центр по сохранению историко-культурного наследия Амурской области», г. Благовещенск;

- по изучению территории строительства «Нефтепроводной системы Восточная Сибирь – Тихий Океан. НПС 21 – Козьмино (ВСТО-II)». Сопутствующие объекты. – «Центр по сохранению историко-культурного наследия Амурской области», г. Благовещенск;

- по изучению территории строительства «Нефтепроводной системы Восточная Сибирь – Тихий Океан. НПС 21 – Козьмино (ВСТО-II)». Объекты связи. – «Центр по сохранению историко-культурного наследия Амурской области», г. Благовещенск;

- по изучению территории проектируемого строительства «Магистрального газопровода Якутия – Хабаровск – Владивосток» (Амурская и Еврейская автономная области) – «Центр по сохранению историко-культурного наследия Амурской области», г. Благовещенск;

- по изучению территории, испрашиваемой для строительства «Магистрального газопровода «Сила Сибири» на территории Амурской области – «Центр по сохранению историко-культурного наследия Амурской области», г. Благовещенск;

- по изучению территории проектируемого строительства объектов «Магистрального газопровод «Сила – Сибири». Этап 4.1. Участок «Белогорск – Благовещенск». Этап 4.2. КС 7а «Зейская»;

- по изучению территории проектируемого строительства объектов «Амурского газоперерабатывающего завода»;

- по изучению территории проектируемого строительства «Амурского газохимического комплекса (АГХК)». На территории Свободненского района Амурской области.;

- по изучению территории «Амурская ТЭС. Обеспечение нужд Амурского ГПЗ» Трасса технического и пожарного водоснабжения из р. Зея. Трасса водоотведения Амурской ТЭС. Водовод хозяйственно-бытового, технического и противопожарного водоснабжения из артезианских скважин (артезианские скважины, объекты вспомогательной инфраструктуры – автомобильная дорога);

- по изучению территории карьера ОПИ «Черниговское-6» на территории Свободненского района Амурской области.

**7. АРХИВНЫЕ И БИБЛИОГРАФИЧЕСКИЕ ИЗЫСКАНИЯ ПО ЗЕМЕЛЬНОМУ УЧАСТКУ НЕДР МЕСТНОГО ЗНАЧЕНИЯ «ПРИДОРОЖНЫЙ-3» РАСПОЛОЖЕННОМУ В СВОБОДНЕНСКОМ РАЙОНЕ АМУРСКОЙ ОБЛАСТИ**

Согласно проведенным архивным и библиографическим изысканиям территории участка недр местного значения «Придорожный-3» в Свободненском районе Амурской области, установлено, что в непосредственной близости к проектируемой территории выявленных ОАН не обнаружено.

На территория участка недр местного значения «Придорожный-3» в Свободненском районе Амурской области, согласно сведениями, полученными от государственного органа охраны памятников истории и культуры – Государственной инспекции по охране объектов культурного наследия Амурской области, объекты, включенные в Единый государственный реестр объектов культурного наследия народов Российской Федерации, выявленные объекты, объекты обладающие признаками объекта культурного наследия отсутствуют. В археологическом отношении участок ранее не исследовался (**Приложение Г**).

**8. ХАРАКТЕРИСТИКА ПРОВЕДЕННЫХ ИЗЫСКАНИЙ**

В течение полевого сезона 2019 г. сотрудниками ГАУ «ЦСН Амурской области» под руководством археолога М.А. Миронова проведены историко-архивные и полевые работы по археологическому обследованию земельного участка недр местного значения «Придорожный-3» (**Приложение В**).

Археологические исследования проводились на основании Открытого листа № 0350-2019, выданного 25.04.2019 г. министерством культуры РФ на имя Миронова Максима Анатольевича.

В результате проведенных археологических работ по обследованию земельного участка недр местного значения «Придорожный-3» исследовано 39 га. Заложено и послойно исследовано 46 шурфов и зачисток. Всего выполнено более 46 отдельных точек исследования.

С учетом выполненных полевых исследований установлено наличие одного объекта археологического наследия: «Нижние Бузули, селище-7», расположенного в непосредственной близости к участку хозяйственного освоения территории по проекту «Участок недр местного значения «Придорожный-3».

В соответствии с требованиями п.11-12 ст. 45.1 Федерального закона от 25.06.2002 г. № 73-ФЗ «Об объектах культурного наследия (памятниках истории и культуры) народов Российской Федерации», в случае обнаружения при

проведении археологических полевых работ объектов археологического наследия физическое лицо, получившее разрешение (открытый лист), обязано письменно проинформировать об этом региональный орган охраны объектов культурного наследия и направить в указанный орган описание обнаруженного объекта археологического наследия, текстовое и графическое описания местоположения границ указанного объекта, а также перечень географических координат характерных точек этих границ. Сведения направлены в Государственную инспекцию по охране объектов культурного наследия Амурской области держателем Открытого листа М.А. Мироновым 26.08.2019 года (**Приложение Д**).

На основании поступивших данных региональным органом охраны ОКН принято решение о включении в перечень выявленных ОАН обнаруженного объекта «Нижние Бузули, селище-7» (**Приложение Е**).

Выявленный объект археологического наследия «Нижние Бузули, селище-7» расположен в 8 м к югу от границ по проекту «Участок недр местного значения «Придорожный-3» (**Приложение Б**).

В связи с этим в отношении выявленного ОАН «Нижние Бузули, селище-7» необходимо проведение мероприятий по обеспечению сохранности.

Действующим законодательством (ст. 36 Федерального закона «Об объектах культурного наследия (памятников истории и культуры) народов Российской Федерации» от 25.06.2002 N 73-ФЗ) предусматривается, что строительные и иные работы на земельном участке, непосредственно связанном с земельным участком в границах территории объекта культурного наследия, проводятся при наличии в проектной документации разделов об обеспечении сохранности указанного объекта культурного наследия или о проведении спасательных археологических полевых работ или проекта обеспечения сохранности указанного объекта культурного наследия, включающих оценку воздействия проводимых работ на указанный объект культурного наследия, согласованных с региональным органом охраны объектов культурного наследия. При этом полная стоимость проведения этих мероприятий целиком относится за счет средств физических и юридических лиц, являющихся заказчиками проводимых работ.

Ниже приводится необходимый состав мероприятий для обеспечения сохранности, выявленного ОАН «Нижние Бузули, селище-7» на территории земельного участка недр местного значения «Придорожный-3».

**9. ОБЪЕКТ АРХЕОЛОГИЧЕСКОГО НАСЛЕДИЯ «НИЖНИЕ БУЗУЛИ, СЕЛИЩЕ-7»****9.1. ОАН «Нижние Бузули, селище-7»**

**История исследования ОАН.** ОАН «Нижние Бузули, селище-7» обнаружен отрядом ОГУК ЦСН Амурской области под руководством М.А. Миронова, в 2019 году в ходе работ по археологической разведке территории земельного участка местного значения «Придорожный-3».

**Месторасположение ОАН.** Геометрический центр памятника с координатой N 51° 35' 15,83" E 128° 19' 10,17" расположен в 2,8 км к востоку от тригонопункта с отметкой 250 м и соответствующей координате N 51° 35' 12,24" E 128° 16' 46,51"; а также в 8,7 км к юго-востоку от восточного въезда в село Нижние Бузули, соответствующей координате N 51° 37' 49,59" E 128° 12' 51,19". (Приложение Б).

**Характеристика ОАН.** Объект археологического наследия расположен на мысу, выходящий из склона сопочной террасы в северо-западном направлении. Поверхность мыса разделена на две относительно ровные площадки с перепадом высоты между ними в 2,5 м. Объект расположен на нижней площадке. Восточная часть широкая, сужается к западу. На вершине в центральной части обнаружена западина диаметром 2,7м. Так же в восточной части площадки проходит полевая дорога. Склоны средней крутизны. Северный и южный склоны спускаются в низину, западный идет к федеральной автодороге. Высота склонов относительно низины до 2 м. Территория хорошо задернована, покрыта травой, орешником, редкой черной и белой березой, в низине на западе произрастает сосна.

Заложенный на памятнике Нижние Бузули, селище-7 шурф №37 2х2 м, показал наличие археологического материала – 6 фрагментов керамического сосуда. Керамика однообразная, коричневого цвета, на изломе коричневая. В составе теста фиксируется большое содержание песка. Орнамента нет.

Произведенная в дальнейшем шурфовка позволила отметить распространение культурного слоя (шурфы №37 и №38) и с учетом ландшафтных особенностей местности установить границы выявленного объекта.

Границы объекта определены по особенностям рельефа местности и заложенным шурфам №37, 38, 39, 40, 41, 42, 43, 44, 45, 46. Границы на поверхности не фиксируются и определяются прямыми линиями, проведенными между угловыми точками:

- от точки 1 до точки 2, прямой линией, с северо-запада на юго-восток (L-29,4 м), по поверхности северо-западного склона мыса;
- далее с изменением направления на юго-восток от точки 2 до точки 3 (L-14,2 м) по поверхности юго-западного склона мыса;
- далее с изменением направления на запад от точки 3 до точки 4 (L-14,4 м) по поверхности юго-западного склона мыса;
- далее с изменением направления на северо-восточное от точки 4 до точки 5 (L-18,3 м) по поверхности юго-западного склона мыса;
- далее с изменением направления на север от точки 5 до точки 6 (L-16,1м) по нижней бровке восточного склона мыса;
- далее с изменением направления на северо-восточное от точки 6 до точки 7 (L-16,5м) по луку, нижней бровке северо-западного склона мыса;
- далее с изменением направления на северо- восточное от точки 7 до точки 1 (L-20м) по луку, нижней бровке северного склона мыса;

Координаты памятника в WGS-84 и МСК 28:

Обозначение (номер) характерной точки	Координаты характерных точек во Всемирной геодезической системе координат (WGS-84)		Система координат «МСК 28»	
	N	E	X	Y
1	51° 35' 16.53"	128° 19' 10.58"	601122,42	3341711,28
2	51° 35' 15.63"	128° 19' 11.078"	601094,70	3341720,96
3	51° 35' 15.18"	128° 19' 10.92"	601080,76	3341718,11
4	51° 35' 15.09"	128° 19' 10.18"	601078,00	3341704,02
5	51° 35' 15.301"	128° 19' 09.31"	601084,31	3341687,15
6	51° 35' 15.82"	128° 19' 09.18"	601100,21	3341684,47
7	51° 35' 16.30"	128° 19' 09.55"	601115,30	3341691,48

Площадь 1174,89 м<sup>2</sup>.

### **Культурно-хронологическая принадлежность ОАН.**

В виду малочисленности коллекции, отсутствия орнаментированных фрагментов, иных признаков, точная датировка объекта затруднена. Но при этом следует отметить, что типологически, тонкостенная лепная керамика наиболее характерна для археологических объектов эпохи раннего железного века (I тыс. до н.э. I-я пол. I тыс. н.э.). Культурный слой соотносится со вторым (серо-коричневая переотложенная мешанная супесь с включением мелких угольных вкраплений) литологическим горизонтом. По типологии отнесен к селищам.

**Сохранность ОАН.** Дневная поверхность памятника на момент выявления задернована. Культурный слой залегает под толщей грунтовых напластований, сохранность хорошая.

ОАН «Нижние Бузули, селище-7» требует проведение мероприятий по обеспечению сохранности.

## **9.2. Перечень необходимых мероприятий по обеспечению сохранности ОАН «Нижние Бузули, селище-7»**

ОАН «Нижние Бузули, селище-7» требует проведения следующих мероприятий по обеспечению сохранности:

1. обеспечить сохранность выявленного объекта археологического наследия «Нижние Бузули, селище-7», с запретом производства земляных и строительных работ в его границах, а также складирования материалов на его территории, прохода техники;

2. обеспечить особый режим использования земельных участков, в границах которых располагается выявленный объект археологического наследия, предусматривающий возможность проведения земляных, строительных, мелиоративных, хозяйственных работ, указанных в статье 30 ФЗ-73 работ по использованию лесов и иных работ при условии обеспечения сохранности ОАН «Нижние Бузули, селище-7»;

3. обеспечить соблюдение особого режима использования земельных участков, в границах которых находится ОАН «Нижние Бузули, селище-7»;

4. обеспечить письменное ознакомление подрядных строительных организаций с информацией о наличии ОАН «Нижние Бузули, селище-7», ограничениями и требованиями по использованию территории в его границах;

5. обеспечить ограничение движения транспортных средств на территории ОАН «Нижние Бузули, селище-7»;

6. установить временные информационные надписи по границам ОАН «Нижние Бузули, селище-7» в количестве 7 штук;

7. в случае невозможности выполнения мероприятий по обеспечению сохранности ОАН «Нижние Бузули, селище-7» описанных в пунктах 1-6 произвести спасательные археологические раскопки в границах выявленного ОАН «Нижние Бузули, селище-7» с полным изъятием артефактов и изучением культурного слоя памятника;

8. обеспечить осуществление авторского надзора (авторский надзор – один из видов услуг по надзору автора проекта и других разработчиков проектной документации (физических и юридических лиц) за проведением работ по сохранению объектов культурного наследия, осуществляемый в целях обеспечения соответствия решений, содержащихся в рабочей документации, выполняемым работам на объекте).

#### **9.2.1. Режим использования территории ОАН «Нижние Бузули, селище-7»**

Согласно ФЗ-73 (ст.5.1. п.5) особый режим использования земельного участка, в границах которого располагается объект археологического наследия, предусматривает возможность проведения археологических полевых работ в порядке, установленном ФЗ-73, земляных, строительных, мелиоративных, хозяйственных работ, указанных в статье 30 ФЗ-73 работ по использованию лесов и иных работ при условии обеспечения сохранности ОАН «Нижние Бузули, селище-7».

#### **9.2.2. Информирование**

Заказчику работ необходимо обеспечить письменное ознакомление подрядных строительных организаций с информацией о наличии ОАН «Нижние Бузули, селище-7», ограничениями и требованиями по использованию территории в его границах (**Приложение Ж**).

#### **9.2.3. Ограничение движения транспортных средств на территории объекта культурного наследия**

Для устранения угрозы нарушения целостности и сохранности объекта культурного наследия Заказчику работ необходимо запретить движение транспортных средств на территории данного объекта (N 73-ФЗ (ред. от 29.07.2017 г.) Ст. 38).

#### **9.2.4. Временные информационные надписи**

Для обозначения на местности территории ОАН «Нижние Бузули, селище-7» необходимо изготовить и установить 7 временных информационных надписей. Временные информационные надписи устанавливаются в точках углов поворота границ ОАН «Нижние Бузули, селище-7».

Информация об установке временных информационных надписей, с представлением сведений об их составе, форме, размере, содержании, месте и

способе установки, в том числе способе крепления, направляется в региональный орган охраны объектов культурного наследия.

Решение об установке временных информационных надписей и обозначений может быть принято без подготовки, рассмотрения и утверждения их проекта при одновременном утверждении задания, в котором указываются конкретные требования к количеству, составу, форме, содержанию, месту и способу установки временных информационных надписей и обозначений, в том числе способу их крепления (нанесения).

В течение 5 рабочих дней с даты принятия решения об утверждении представленного проекта временных информационных надписей и обозначений направляет (вручает) собственнику (пользователю) объекта культурного наследия или его доверенному лицу первый экземпляр утвержденного проекта с проставленными на нем отметками (штампами).

Собственник (пользователь) земельного участка в границах которого и (или) в непосредственной близости к которым расположен объекта культурного наследия, в отношении которого применяются охранные мероприятия, или его доверенное лицо, организует изготовление и установку временных информационных надписей на объект культурного наследия.

Установка временных информационных надписей осуществляется не лицензируемыми организациями на границах территории ОАН непосредственно перед началом строительных работ согласно графику строительства. Конкретные сроки установки временных охранных знаков на ОАН предварительно согласуются с Заказчиком. Установка временных информационных надписей сопровождается оформлением Акта, который подписывается представителями Подрядчика, Заказчика и подрядной строительной организации.

Временные информационные надписи и обозначения изготавливаются в виде информационных стендов и (или) других технических средств аналогичного назначения (в виде пластин, вывесок, указателей, щитов, плакатов, транспарантов, баннеров, перетяжек, отдельно стоящих конструкций и т.п.) и устанавливаются на объект культурного наследия способами, исключающими возможность его разрушения или уничтожения.

Вариант временного информационного знака представляет собой металлическую табличку размером 600х400 мм, закрепленную на штанге длиной не менее 2,5 м (заглубленной в грунт на 1 м). Где на светоотражающей табличке

должна быть нанесена надпись прямым шрифтом: «ОХРАННАЯ ЗОНА. Проезд и земляные работы запрещены!» (**Приложение 3**).

По истечении срока, определенного распоряжением органа охраны объектов культурного наследия, временные информационные надписи и обозначения подлежат демонтажу (устранению).

#### **9.2.5. Спасательные археологические раскопки**

Археологические раскопки являются крайней исключительной мерой обеспечения сохранности ОАН путем его полного, всестороннего научного изучения с изъятием всех артефактов.

Археологические раскопки – археологические полевые работы, производимые с целью всестороннего исследования, точной фиксации и научной оценки памятника археологии с полной характеристикой его топографии, стратиграфии, культурного слоя, сооружений, археологического материала, датировки и прочее.

Исходя из общепринятых принципов предпочтительности физического сохранения объектов археологического наследия как свидетельств исторических эпох и цивилизаций, закрепленных в федеральном законодательстве и содержащихся в международных соглашениях, подписанных Российской Федерацией, раскопкам, прежде всего, подлежат археологические памятники, которые находятся под угрозой разрушения при производстве хозяйственно-строительных работ, а также под воздействием иных антропогенных и природных факторов.

Проведение археологических раскопок на объектах археологического наследия, которым не грозит разрушение, возможно при наличии в заявке на получение Открытого листа аргументированного научного обоснования необходимости проведения исследований для решения фундаментальных научных проблем.

Исследование культурного слоя поселений, грунтовых могильников и погребений ведется только ручным инструментом. Использование в этих целях землеройных машин и механизмов категорически воспрещается. Такие машины могут применяться исключительно для вспомогательных работ (транспортировка

отработанного грунта, удаление перекрывающего памятник стерильного или техногенного слоя и т.п.).

При исследовании курганов предпочтительно производить разработку насыпи ручным инструментом. Использование землеройных машин допускается только при исследовании курганов больших размеров определенного типа (эпохи палеометалла – средневековья степной и лесостепной зоны).

Снятие грунта механизмами должно производиться тонкими пластами с организацией непрерывного тщательного наблюдения за разрываемой площадью появления первых признаков погребений, погребальных сооружений ям, после чего разборку следует производить вручную. Применение металлодетектора возможно только на площадях, непосредственно исследуемых раскопками, а также для дополнительной регулярной проверки отвалов. Каждая находка, полученная из отвалов, должна быть включена в полевую опись.

Раскоп на древних поселениях всех видов (стоянок, селищ, городищ) должен быть разделен на сетку квадратов, размеры которых в зависимости от типа памятника составляют: 1х1 м, 2х2 м и 5х5 м. Сетка квадратов на раскопе должна быть вписана в общую координатную сетку памятника.

Остатки всех построек, кострищ, очагов, ям, грунтовых пятен и других объектов, а также расположение находок в координации со вскрытыми сооружениями необходимо наносить на послойные или пластовые планы. Глубины залегания выявляемых объектов и находок обязательно фиксируются с помощью нивелира или теодолита.

Для ведения и фиксации стратиграфических наблюдений внутри больших раскопов должны оставляться бровки. При раскопках курганов при помощи техники оставляются одна или несколько параллельных (по направлению хода механизмов) бровок, в зависимости от величины и строения курганной насыпи. При раскопках курганов вручную оставляются две взаимно перпендикулярные бровки.

В процессе раскопок памятников археологии всех типов обязательно производится нивелировка современной поверхности (раскопки кургана), профилей, материковой поверхности и всех объектов (сооружений, уровней полов, прослоек, очагов, погребений, остатков тризн и прочее), а также находок от единого нулевого репера каждого памятника.

Процесс раскопок должен сопровождаться ведением полевого дневника, в который заносятся подробные текстовые описания вскрываемых культурных напластований, древних сооружений и погребальных комплексов. Дневниковые данные служат основой для составления научного отчета. Чертежи (планы и разрезы раскопов, стратиграфические профили, планы и профили курганов, планы и разрезы погребений и др.) должны выполняться непосредственно на месте проведения работ и максимально точно воспроизводить все детали, в том числе такие как: взаимное расположение слоев и сооружений и их отношение к высотным отметкам, состав, структуру и окраску слоев, наличие грунтовых, золистых, угольных и иных пятен, распределение находок, условия и глубину их залегания, положение костяка и вещей в могиле и т.п.

#### **9.2.6. Проект организации авторского надзора**

Необходимость осуществления авторского надзора при проведении работ по сохранению объектов культурного наследия устанавливается в соответствии со ст. 45.п.2 ФЗ-73.

Лицо, осуществляющее разработку проектной документации, необходимой для проведения работ по сохранению объекта культурного наследия, включенного в реестр, или выявленного объекта культурного наследия, осуществляет проведение этих работ и авторский надзор за их проведением (N 73-ФЗ (ред. от 29.07.2017) Ст.45 п.5).

Порядок осуществления авторского надзора регламентируется «ГОСТ Р 56200-2014 « Научное руководство и авторский надзор при проведении работ по сохранению объектов культурного наследия. Основные положения» (введено с 1.02.2015)».

Руководитель авторского коллектива и его состав определяются в соответствии с приказом руководителя проектной организации или уполномоченного лица (ГОСТ Р 56200-2014 п. 7.1).

Основные задачи авторского надзора:

- контроль за качеством проводимых работ;
- своевременное решение вопросов, связанных с необходимостью внесения изменений в проектные решения;
- содействие ознакомлению работников подрядной организации и представителей заказчика с научно-проектной документацией;

- информирование (в официальной форме) заказчика и соответствующего органа охраны объектов культурного наследия о несвоевременном и/или некачественном выполнении указаний специалистов, осуществляющих авторский надзор, для принятия оперативных мер по устранению выявленных отступлений от проектных решений и нарушений требований нормативных документов;

- регулярное ведение журнала авторского надзора;
- проведение фотофиксации наиболее ответственных видов работ, запись о которой заносится в журнал.

Основным документом является журнал авторского надзора **(Приложение К)**.

Журнал авторского надзора – документ, отражающий ведение автором проекта или членами авторского коллектива контроля за производством работ по сохранению объекта культурного наследия, осуществляемого в целях обеспечения соответствия выполняемых работ на объекте разработанным проектным решениям, и являющийся обязательным приложением к научному отчету (ГОСТ Р 56200-2014 п 3.4).

Журнал необходимо пронумеровать, прошнуровать, скрепить печатью и передать на ответственное хранение подрядной организации (генеральному подрядчику) на основании акта приема-передачи документации на срок ведения работ (ГОСТ Р 56200-2014 п. 9.3, 9.9, 9.10).

В журнале осуществляются записи, связанные:

- с фиксацией выполняемых работ, дефектов и отступлений от проектных решений, с необходимыми указаниями и конкретными требованиями для подрядной организации;
- с указаниями, связанными с уточнением проектных решений;
- с указаниями о приостановке работ;
- с указаниями о несвоевременном и некачественном выполнении указаний, ранее внесенных в журнал;
- с кратким описанием выполненных производственных работ;
- с информацией о качестве работ;
- с информацией о комиссиях и совещаниях.

После окончания работ по сохранению объекта культурного наследия ответственные лица подрядной организации на основании акта приемки-передачи

документации должны передать журнал авторского надзора лицам, осуществлявшим авторский надзор для постоянного хранения в архиве.

Заверенная копия журнала с приложением фотофиксации по окончании срока действия договора на осуществление авторского надзора должна передаваться заказчику.

После выполнения работ по сохранению объекта культурного наследия, включенного в реестр, или выявленного объекта культурного наследия лицо, осуществлявшее проведение этих работ и авторский надзор за их проведением, в течение девяноста рабочих дней со дня выполнения указанных работ представляет в соответствующий орган охраны объектов культурного наследия, выдавший разрешение на проведение указанных работ, отчетную документацию, включая научный отчет о выполненных работах (N 73-ФЗ (ред. от 29.07.2017) Ст.45 п.7).

Научный отчет готовится руководителем, один экземпляр отчета сдается в государственный орган по охране объектов культурного наследия, один экземпляр передается заказчику, а также один экземпляр в архив проектной организации.

Научный отчет – заключительный раздел научно-проектной документации, включающий текстовые, графические и фотографические материалы, содержащие данные о проведенных комплексных научных исследованиях в процессе производства работ, принятых на их основе проектных решениях и их реализации при осуществлении производственных работ, а также характеризующие объект культурного наследия до начала, в процессе и после завершения работ (ГОСТ Р 56200-2014 п. 3.3).

Работы по осуществлению авторского надзора включают в себя:

- присутствие специалистов непосредственно на объекте культурного наследия;
- консультации в части научно-проектной документации для подрядной/субподрядной организации;
- решение необходимых вопросов, возникающих в процессе проведения работ по сохранению объекта культурного наследия;
- участие в совещаниях, комиссиях по освидетельствованию и приемке работ;
- оформление документации;
- заполнение журналов авторского надзора;

- составление научного отчета;
- фотофиксация объекта культурного наследия с приложением схемы ее осуществления по отношению к объекту культурного наследия до начала, в процессе и после завершения работ на объекте.

Продолжительность пребывания на объекте культурного наследия специалистов, осуществляющих авторский надзор, характер и сроки регулируются договором между заказчиком и юридическим или физическим лицом, осуществляющим данный вид работ.

Приемка работ по сохранению объекта культурного наследия, включенного в реестр, или выявленного объекта культурного наследия осуществляется собственником или иным законным владельцем указанного объекта культурного наследия либо лицом, выступающим заказчиком работ по сохранению данного объекта культурного наследия, при участии соответствующего органа охраны объектов культурного наследия, выдавшего разрешение на проведение указанных работ.

Обязательными условиями приемки работ являются утверждение соответствующим органом охраны объектов культурного наследия отчетной документации, предусмотренной пунктом 7 настоящей статьи, и выдача им акта приемки выполненных работ по сохранению объекта культурного наследия (N 73-ФЗ (ред. от 29.07.2017) Ст.45 п.8).

Расчет стоимости авторского надзора должен быть увязан с Проектом организации строительства, периодом строительства, сроками проведения строительно-монтажных и земляных работ в непосредственной близости от ОАН (200 м зона от границ ОАН), графиком движением транспортных средств вблизи от ОАН.

Расчет выполняется исходя из количества человеко-дней необходимых для выполнения мероприятий авторского надзора. В зависимости от характера и графика строительства можно выделить четыре варианта проведения авторского надзора:

- проведение строительно-монтажных работ (далее – СМР) в течении 8- часового рабочего дня – 1 человеко-день/ сутки / 1 ОАН;
- проведение СМР круглосуточно – 2 человеко-дня / сутки / 1 ОАН;
- СМР не ведутся, постоянный проезд транспорта и техники – 1 человеко-день / неделя / 2 ОАН;

- СМР приостановлены, движение транспорта эпизодическое – 1 человеко-день / месяц / 2 ОАН.

\*\*\*

**При выполнении требований** п. 9.2 подпункты 1-6 – обеспечивается сохранность ОАН «Нижние Бузули, селище-7» от воздействия строительных, хозяйственных работ по проекту «Участок недр местного значения «Придорожный-3», проведение полевых спасательных археологических научно-исследовательских работ (раскопок) **не требуется**.

В случае **отсутствия возможности выполнения требований** п. 9.2 подпункты 1-6 и иных факторов, негативно влияющих на сохранность ОАН «Нижние Бузули, селище-7» **необходимо провести** полевые спасательные археологические научно-исследовательские работы с полным изъятием археологических находок, в результате которых будет полностью исследована территория ОАН «Нижние Бузули, селище-7».

## 10. ЗАТРАТЫ НА ПРОВЕДЕНИЕ МЕРОПРИЯТИЙ ПО ОБЕСПЕЧЕНИЮ СОХРАННОСТИ ОАН «НИЖНИЕ БУЗУЛИ, СЕЛИЩЕ-7»

### 10.1. ОАН «Нижние Бузули, селище-7»

#### 10.1.1. Временные информационные надписи

Стоимость работ по изготовлению и установке 7 временных информационных надписей на ОАН «Нижние Бузули, селище-7» представлена в таблице 1. Стоимость указана без учета транспортных расходов.

Таблица 1

N	Наименование работ	Обоснование	Единица измерения	Количество	Расценка (руб.)	Стоимость работ (руб.)
1	<b>Предварительные работы</b>					
	1.1. Запрос задание на выполнение работ, составление сметы-калькуляции, схемы маршрута поездок, график проведения работ.	СЦНПР-91. Раздел 11. Гл. 1. Табл. 11-4. п.1	задание, смета, схема маршрута, график	1	680	680
	1.2. Предварительное ознакомление с литературой, графическими материалами предыдущих экспедиций и т.д.	СЦНПР-91. Раздел 11. Гл. 1. Табл. 11-4. п.2	объект	1	70	70
	<b>Итого п.п. 1.1.-1.2</b>	<b>750</b>				
2	<b>Подготовка проекта изготовления и установки временных информационных надписей, отчета по итогам установки</b>	СЦНПР-91 Разд. 6. Гл. 3, табл. 6-3	печатный лист	1	530	530
	2.1. Написание текста					
	2.2. Фотофиксация	СЦНПР-91 Разд. 8. Техн. часть, п. 10	10 негативов	2	14,1	28,2
	2.3. Аннотации к 10 негативам с контрольными отпечатками.	СЦНПР-91. Раздел 8. Техн. часть. п.8	10 аннотаций	2	5,7	11,4
	2.4. Альбом фотоиллюстраций с подбором, наклейкой, компоновкой и составлением кратких аннотаций, включающий в себя до 20 фотографий.	СЦНПР-91. Раздел 1. Гл.3. Табл. 1-22. п.5	альбом до 5-ти экземпляров на каждые 5 фото добавлять 16р.	20	78	126
	<b>Итого по п.п. 1.1-1.2</b>	<b>695,6</b>				
3	Итого с $K=14,6*4,0=58,4$	СЦНПР-91. Общая часть. Гл. 1, п. 2. Письмо Министерства культуры РФ от 13.10.1998 г. № 01-211/14 для цен 1991 г. Письмо Министерства культуры РФ от 20.12.2011 г. № 107-01-39/10-КЧ			<b>84 423,04</b>	
4	<b>Изготовление, монтаж временных информационных надписей</b>					
	4.1. Знак индивид.проект.	Фактические затраты	кв.м	1,92	3 898,72	7 485,5
	4.2. Стойка для знака	Фактические затраты	шт/2,5м	7	1 409,35	9 865,45
	4.3. Кронштейн, хомут на стойку	Фактические затраты	шт	7	269,33	1 885,31
	4.4. Установка	Фактические затраты	копка грунта, установка, бетонирование	7	3892,72	27 249,04

	<b>Итого по п.п. 4</b>	<b>46 485,3</b>
5	<b>ИТОГО по смете</b>	<b>130 908,34</b>

Таким образом, стоимость работ по изготовлению и установке временных информационных надписей на ОАН «Нижние Бузули, селище-7» составляет 130 908,34руб.

### 10.1. 2. Спасательные археологические раскопки

Стоимость работ по проведению спасательных археологических раскопок на ОАН «Нижние Бузули, селище-7» представлена в таблице 2. Стоимость указана без учета транспортных расходов.

Таблица 2

№ № П П	НАИМЕНОВАНИЕ РАБОТ	ОБОСНОВАНИЕ	ЕДИНИЦА ИЗМЕРЕНИЯ	КОЛИЧЕСТВО	ЦЕНА	СТОИМОСТЬ
1	2	3	4	5	6	7
<b>Предварительные работы</b>						
1	1.1. Задание на выполнение работ, составление сметы-калькуляции, схемы маршрута поездок, график проведения работ.	СЦНПР-91*. Раздел 11. Гл. 1. Табл. 11-4. п.1	задание, смета, схема маршрута, график	1	680,00р.	680,00р.
<b>ИТОГО по п.1:</b>						<b>680,00р.</b>
<b>Археологические исследования</b>						
2	2.1. Схематический ситуационный план с вычерчиванием и обводкой тушью.	СЦНПР-91. Раздел 11. Гл. V. Табл. 11-1. п.3б	форматка 1 : 10000	10	85,00р.	850,00р.
	2.2. Выполнение раскопа S=1174,9 кв.м	СЦНПР-91. Раздел 6. Гл. 2. Табл. 6-2. п.4б	квадрат (2х2м)	294	570,00р.	167 580,00р.
	2.3. Рекультивация раскопов	СЦНПР-91 Общая часть Гл.1.п.21	по факту (кв.м)	1176	40,00р.	47 040,00р.
<b>Итого по п.2:</b>						<b>215 470,00р.</b>
<b>Отчет об археологических исследованиях</b>						
3	3.1. Написание текста отчета.	СЦНПР-91. Раздел 6. Гл. 3. Табл. 6-3. п.(а,б,в,г)	печатный лист	25	530,00р.	13 250,00р.

Участок недр местного значения «Придорожный-3»  
Раздел обеспечения сохранности объекта историко-культурного наследия

	3.2. Натурная фотосъемка.	СЦНПР-91. Раздел 8. Техн. часть. п.10	10 негативов	20	14,00р.	280,00р.
	3.3. Аннотации к 10 негативам с контрольными отпечатками.	СЦНПР-91. Раздел 8. Техн. часть. п.8	10 аннотаций	20	5,70р.	114,00р.
	3.4. Печать фотографий	СЦНПР-91. Раздел 8.табл. 8-5	размер 13*18	2000	6,60р.	13 200,00р.
ИТОГО по п.3						26 844,00р.
ИТОГО по п.п. 1-3						242 994,00р.
4.	Коэффициент 58,4 по п.1-3	Письмо МК РФ от 13.10.98 г. № 01-211/16-14 для цен 1991 г. Письмо МК РФ от 20.12.2011 г. №107-01-39/10-КЧ		58,4	242 994,00р.	14 190 849,60р.
5.	Командировочные в район исследования на период проведения полевых изыскательских археологических работ					
	5.1. Суточные	Постановление Правительства РФ от 02.10.2002г. №729	20чел.	60дн.	600,00р.	720 000,00р.
	5.2. Проживание		20чел.	60дн.	1 500,00р.	1 800 000,00р.
ИТОГО по п.5:						2 520 000,00р.
6.	Транспортные расходы					
	6.2. Аренда транспорта	СЦНПР-91. Общая часть. Гл.1. п.19 (по факту)	8ч.	60дн.	1 500,00р.	720 000,00р.
ИТОГО по п.6:						720 000,00р.
ИТОГО по п.п.5-6						3 240 000,00р.
ВСЕГО ПО СМЕТЕ:						17 430 849,60р.

Таким образом, стоимость работ по проведению спасательных археологических раскопок на ОАН «Нижние Бузули, селище-7» составляет 17 430 849,60руб.

### 10.1.3. Проведение авторского надзора

Стоимость работ по проведению авторского надзора, при осуществлении работ на земельном участке недр местного значения «Придорожный-3» вблизи ОАН «Нижние Бузули, селище-7» представлена в таблице 3. Стоимость указана без учета транспортных расходов, из расчета 1 выезд бригады из 2 человек продолжительностью 3 дня.

Таблица 3

Участок недр местного значения «Придорожный-3»  
Раздел обеспечения сохранности объекта историко-культурного наследия

N	Наименование работ	Обоснование	Единица измерения	Количество	Расценка (руб.)	Стоимость работ (руб.)
1	<b>Предварительные работы</b>					
	1.1. Задание на выполнение работ, составление сметы-калькуляции, схемы маршрута поездок, график проведения работ.	СЦНПР-91. Раздел 11. Гл. 1. Табл. 11-4. п.1	задание, смета, схема маршрута, график	1	680	680
	1.2. Предварительное ознакомление с литературой, графическими материалами предыдущих экспедиций и т.д.	СЦНПР-91. Раздел 11. Гл. 1. Табл. 11-4. п.2	объект	1	70	70
	<b>Итого по п.п. 1.1-1.2</b>					<b>750</b>
2	<b>Авторский надзор</b>					
	2.1. Надзор за ходом работ в районе памятника (надзорно-консультативная помощь специалиста-археолога при производстве различных земляных работ не являющихся археологическими работами)	СЦНПР-91. Общая часть. Гл.1. п.19 (по факту)	Чел./сут.	2	2 480	4960
	<b>Итого п. 2.1</b>					<b>4960</b>
3	<b>Научный отчет</b>					
	3.1. Написание текста отчета	СЦНПР-91 Разд. 6. Гл. 3, табл. 6-3	печ. лист	0,5	530	265
	3.2. Натурная фотосъемка	СЦНПР-91 Разд. 8. Техн. часть, п. 10	10 негативов	1	14,1	14,1
	3.3. Аннотации к 10 негативам с контрольными отпечатками.	СЦНПР-91. Раздел 8. Техн. часть. п.8	10 аннотаций	1	5,7	5,7
	<b>Итого по п.п. 3.1-3.4</b>					<b>284,8</b>
4	Итого с К=14,6*4,0=58,4 к п.п.1.1. - 1.2., 3.1.-3.4.	СЦНПР-91. Общая часть. Гл. 1, п. 2. Письмо Министерства культуры РФ от 13.10.1998 г. № 01-211/14 для цен 1991 г. Письмо Министерства культуры РФ от 20.12.2011 г. № 107-01-39/10-КЧ			<b>65 392,32</b>	
5	Суточные	СЦНПР-91 Общая часть, п. 19. Федеральный закон № 216-ФЗ от 24.07.2007 г.	чел. × дней	6 (2 чел. × 3 дня)	700	4200
6	Проживание	По факту	чел. × дней	6 (2 чел. × 3 дня)	2500	15 000
	<b>ИТОГО по смете</b>					<b>84 592,32</b>

Таким образом, стоимость 1 выезда бригады из 2 человек продолжительностью 3 дня, для проведения авторского надзора, при осуществлении работ на земельном участке недр местного значения «Придорожный-3» вблизи ОАН «Нижние Бузули, селище-7» составит 84 592,32 руб.

Общая стоимость проведения авторского надзора рассчитывается исходя из сроков осуществления строительных и земляных работ на объекте вблизи ОАН «Нижние Бузули, селище-7»

#### **10.2. Итоговая стоимость**

Общие затраты на реализацию мероприятий по обеспечению сохранности при строительстве объекта на земельном участке местного значения «Придорожный-3» при соблюдении требований п. 9.2 пунктов 1-6 перечня необходимых мероприятий по обеспечению сохранности выявленных ОАН составят:

- изготовление и установка временных информационных надписей на ОАН «Нижние Бузули, селище-7» (без учета транспортных расходов) составит 130 908,34 руб.;

- проведение авторского надзора (1 выезд, бригада из 2 человек, продолжительность 3 дня, без учета транспортных расходов) при проведении работ вблизи ОАН «Нижние Бузули, селище-7» составит 84 592,32 руб.;

В случае отсутствия возможности выполнения требований п. 9.2 подпункты 1-6 и иных факторов, негативно влияющих на сохранность выявленных ОАН затраты по полевым спасательным археологическим научно-исследовательским работам с полным изъятием археологических находок, в результате которых будет полностью исследована территория ОАН составят:

- спасательные археологические научно-исследовательские работы с полным изъятием археологических находок в границах ОАН «Нижние Бузули, селище-7» (без учета транспортных расходов) составит 17 430 849,60 руб.

## 11. ЗАКЛЮЧЕНИЕ

При разработке документации «Археологическое обследование земельного участка недр местного значения «Придорожный-3» установлено, что в зоне проектируемого строительства расположен выявленный ОАН «Нижние Бузули, селище-7».

Для обеспечения сохранности ОАН «Нижние Бузули, селище-7» определен перечень необходимых мероприятий по обеспечению сохранности:

1. обеспечить сохранность выявленных объектов археологического наследия «Нижние Бузули, селище-7», с запретом производства земляных и строительных работ в их границах, а также складирования материалов на их территории;

2. обеспечить особый режим использования земельного участка, в границах которых располагается выявленный объект археологического наследия, предусматривающий возможность проведения земляных, строительных, мелиоративных, хозяйственных работ, указанных в статье 30 ФЗ-73 работ по использованию лесов и иных работ при условии обеспечения сохранности ОАН «Нижние Бузули, селище-7»;

3. обеспечить соблюдение особого режима использования земельного участка, в границах которого находятся ОАН «Нижние Бузули, селище-7»;

4. обеспечить письменное ознакомление подрядных строительных организаций с информацией о наличии ОАН «Нижние Бузули, селище-7», ограничениями и требованиями по использованию территории в их границах;

5. обеспечить ограничение движения транспортных средств на территории ОАН «Нижние Бузули, селище-7»;

6. установить временные информационные надписи по границам ОАН «Нижние Бузули, селище-7» в количестве 7 штук;

7. в случае невозможности выполнения мероприятий по обеспечению сохранности описанных в пунктах 1-6 произвести спасательные археологические раскопки в границах выявленного ОАН «Нижние Бузули, селище-7» с полным изъятием артефактов и изучением культурного слоя памятника;

8. обеспечить осуществление авторского надзора (авторский надзор – один из видов услуг по надзору автора проекта и других разработчиков проектной документации (физических и юридических лиц) за проведением работ по сохранению объектов культурного наследия, осуществляемый в целях

обеспечения соответствия решений, содержащихся в рабочей документации, выполняемым работам на объекте).

**13. НОРМАТИВНО-ПРАВОВАЯ БАЗА**

Федеральный закон № 73-ФЗ «Об объектах культурного наследия (памятниках истории и культуры) народов Российской Федерации» от 25.06.2002 г. (редакция от 29.07.2017 г.);

Федеральный закон № 245-ФЗ «О внесении в отдельные законодательные акты Российской Федерации в части пресечения незаконной деятельности в области археологии» от 23.07.2013 г.;

Градостроительный кодекс Российской Федерации от 29.12.2004 г. N 190-ФЗ (ред. от 29.07.2017) (с изм. и доп., вступ. в силу с 30.09.2017);

Положение о государственной историко-культурной экспертизе (утверждено Постановлением Правительства Российской Федерации от 15.07.2009 г. № 569; с изменениями от 27.04.2017 г.);

Правила выдачи, приостановления и прекращения действия разрешений (открытых листов) на проведение работ по выявлению и изучению объектов археологического наследия (утверждено Постановлением Правительства Российской Федерации от 20.02.2014 г. № 127; с изменениями от 17.06.2017 г.);

Приказ Министерства культуры Российской Федерации от 27.11.2015 г. № 2877 «О порядке передачи государству археологических предметов, обнаруженных физическими и (или) юридическими лицами в результате проведения изыскательских, проектных, земляных, строительных, мелиоративных, хозяйственных работ, указанных в статье 30 Федерального закона от 25.06.2002 № 73-ФЗ «Об объектах культурного наследия (памятниках истории и культуры) народов Российской Федерации» работ по использованию лесов и иных работ».

ГОСТ Р 55627-2013. Археологические изыскания в составе работ по реставрации, консервации, ремонту и приспособлению объектов культурного наследия (утвержден и введен в действие Приказом Федерального агентства по техническому регулированию и метрологии от 09.10.2013 г. № 1138-ст; Письмо Министерства культуры РФ от 27.08.2015 г. № 280-01-39-ГП);

ГОСТ Р 55528-2013. Состав и содержание научно-проектной документации по сохранению объектов культурного наследия. Памятники истории и культуры. Общие требования (с Поправкой) (утвержден и введен в действие Приказом Федерального агентства по техническому регулированию и метрологии от 28 августа 2013 г. N 593-ст);

ГОСТ 7.32-2001 СИБИД. Отчет о научно-исследовательской работе. Структура и правила оформления (с Изменением N 1) (принят Межгосударственным советом по стандартизации, метрологии и сертификации (отчет Технического секретариата N 19 от 22 мая 2001 г.);

СП 47.13330.2012. Инженерные изыскания для строительства. Основные положения (Актуализированная редакция СНиП 11-02-96);

Положение о порядке проведения археологических полевых работ (археологических раскопок и разведок) и составления научной отчетной документации (утверждено Постановлением Бюро Отделения историко-филологических наук Российской академии наук от «20» июня 2018 г. № 32);

Методика определения границ территории объекта археологического наследия (Письмо Министерства культуры РФ от 27.01.2012 г. № 12-01-39/05-АБ).

Приказ Федеральной службы по надзору за соблюдением законодательства в области охраны культурного наследия от 7 августа 2009 г. N 142 "Об утверждении Инструкции о порядке установки информационных надписей и обозначений на объекты культурного наследия федерального значения".

#### 14. СПИСОК АРХИВНЫХ ИСТОЧНИКОВ

1. Зайцев Н.Н. Отчет об археологической разведке в Свободненском, Шимановском, Бурейском, Архаринском, Михайловском, Ивановском, Благовещенском районах Амурской области в 2003 г. Благовещенск, 2004 г. // Архив ИА РАН

2. Н.Н. Зайцев «Отчет об археологической разведке в Тындинском, Сковородинском, Свободненском, Серышевском, Октябрьском, Благовещенском, Ивановском, Тамбовском, Константиновском районах Амурской области в 2006 году» //Архив ИА РАН

3. Технический отчет о проведении полевых археологических исследований на территории амурской области в составе Проекта «Трубопроводная система «Восточная Сибирь – Тихий Океан». Участок НПС «Сковородино» – Спецморнефтепорт «Козьмино» (ВСТО - II) на территории Амурской области. По договору №10/0002/8/3-АРХ от «31» марта 2008г.

4. Технический отчет о проведении полевых археологических исследований на территории Амурской и Еврейской автономной областей в составе проекта «Трубопроводная система «Восточная Сибирь - Тихий океан» участок НПС «Сковородино» - СМНП «Козьмино» (ВСТО-II). Система связи». По договору № 2 от 20.04.2009 г. с ОАО «ГИПРОСВЯЗЬ»

5. Технический отчет о проведении полевых археологических исследований на территории амурской и еврейской автономной областей в составе проекта «Трубопроводная система «Восточная Сибирь - Тихий океан» участок НПС «Сковородино» - СМНП «Козьмино» (ВСТО-II). Сопутствующие линейные и площадные объекты». По договору № 4 от 29.04.2009 г. с «Историко-эко-культурным центром», г. Самара

6. Научно-технический отчет о проведении полевых археологических исследований в зоне строительства «Магистрального газопровода Якутия – Хабаровск – Владивосток» (Амурская и Еврейская автономная области) согласно контракту 1-АРХ от 15.09.2010 г. по заказу ООО «ЦНИИП «Трансгеопроект»//Архив ГАУ «ЦСН Амурской области»

7. Научно-технический отчет о проведении полевых археологических исследований по объекту «магистральный газопровод Сила Сибири» на территории Амурской области согласно контракту №4 от 15.04.2013 г. с ООО «НПФ «Гамас»

8. Технический отчет о проведении полевых археологических исследований по объекту «Магистральный газопровод «Сила Сибири». Участок КС7А «Зейская» г. Благовещенск 2014 г. //Архив ИА РАН.

9. Технический отчет о проведении полевых археологических исследований по объекту «Амурский газоперерабатывающий завод» г. Благовещенск 2015 г. //Архив ИА РАН.

10. Т.П. Савченко отчет о полевых археологических исследованиях территории проектируемого строительства «Амурского газохимического комплекса (АГХК)». На территории Свободненского района Амурской области в 2016 г. Благовещенск 2016 г. //Архив ИА РАН.

11. Т.П. Савченко «Отчет о натуральном археологическом обследовании территории «Амурская ТЭС. Обеспечение нужд Амурского ГПЗ» Трасса технического и пожарного водоснабжения из р. Зея. Трасса водоотведения Амурской ТЭС. Водовод хозяйственно-бытового, технического и противопожарного водоснабжения из артезианских скважин (артезианские скважины, объекты вспомогательной инфраструктуры – автомобильная дорога) на территории Свободненского района Амурской области в 2017 г. Благовещенск 2017 г. //Архив ИА РАН.

12. С.В. Коваленко «Отчет о археологическом обследовании территории карьера ОПИ «Черниговское-6», расположенного в Свободненском районе Амурской области в 2018 г. Благовещенск 2018 г. //Архив ИА РАН.

13. Решение Амурского областного Совета народных депутатов от 06.04.1988 г. №84.

14. Решение Амурского областного Совета народных депутатов от 22.06.1988 г. №183.

15. Решение Амурского областного Совета народных депутатов от 26.03.1999 г. №24/100.

16. Решение Амурского областного Совета народных депутатов от 5.11.1992 г. №221.

17. Приказ Государственной инспекции по охране объектов культурного наследия Амурской области №246 06.09.2019 г. «О включении в перечень

выявленных объектов культурного наследия 3 объектов археологического наследия».

**15. СПИСОК ЛИТЕРАТУРЫ**

1. Арсеньев В.К. Полевой дневник 1907-1909 г, Архив ХККМ. — 1909. н/в №10753. — С. 88.
2. Буссе Ф.Ф., Крапоткин П.А. Остатки древностей в Амурском крае // Записки общества изучения Амурского края. — Владивосток, 1908. — Т.ХII. — С. 1–28.
3. Гольденберг Л.А. Семен Ремезов и его чертежная книга. — М: Наука, 1963. — 128 с.
4. Гусев М.Н. Морфодинамика днища долины верхнего Амура. — Владивосток: Дальнаука, 2002. — 232 с.
5. Деревянко А.П. Каменный век Северной, Восточной и Центральной Азии. — Новосибирск, 1975. — С. 131-164.
6. Деревянко А.П. Новопетровская культура Среднего Амура. — Новосибирск: Наука. Сиб. отд-ние, 1970. — 204 с.
7. Деревянко А.П. Палеолит Дальнего Востока и Кореи. — Новосибирск, 1983. — С. 58-64.
8. Деревянко А.П. Ранний железный век Приамурья. — Новосибирск, 1973.
9. Деревянко Е.И. Городище на горе «Шапка» // Эпоха камня и палеометалла азиатской части СССР. — Новосибирск, 1988. — С. 110 – 126.
10. Деревянко Е.И. Городище на реке Завитой // Материалы по археологии Сибири и Дальнего Востока. — Новосибирск, 1972. — Ч. 1. — С. 208 – 317.
11. Деревянко Е.И. Мохэские памятники Среднего Амура. — Новосибирск: Наука, 1975. — 250 с.
12. Деревянко Е.И. Мохэское городище на р. Завитой: [Михайловское городище] // Известия СОАН СССР. — 1969. - № 11.: Сер. обществ. наук. - Вып. 3. — С. 86 - 92.
13. Деревянко Е.И. Племена Приамурья I тыс. н.э.: (Очерки этнической истории и культуры). - Новосибирск: Наука, 1981. - 332 с.
14. Деревянко Е.И. Раскопки мохэского городища у с. Михайловки // АО 1968. — М.: Наука, 1969. — С. 235-236.
15. Древности Буреи / С.П. Нестеров, А.В. Гребенщиков, С.В. Алкин, Д.П. Болотин, П.В. Волков, Н.А. Кононенко, Я.В. Кузьмин, Л.Н. Мыльникова, А.В. Табарев, А.В. Чернюк; отв. ред. Е.И. Деревянко. - Новосибирск: Изд-во ИАЭТ СО РАН, 2000. - 352 с.

16. История Амурской области с древнейших времен до начала 20 в / Под ред. А. П. Деревянко, А. П. Забияко. Благовещенск, 2008. 424 с.
17. Лопатин И.А. Некоторые сведения о 49 древних урочищах в Амурской стране. // Архив Института материальной культуры АН СССР. — Д. 34/1869. — 23 с.
18. Липатова В.В. Растительные ассоциации подзоны широколиственно-хвойных лесов (на примере ключевых участков) //Амурская тайга. – Л.: Наука, 1986. – С. 53 – 89.
19. Новиков-Даурский Г.С. Историко-археологические очерки. – Благовещенск: Амурское книжное издательство, 1961. – 189 с.
20. Окладников А. П., Деревянко А. П. Осиноозёрская культура на Среднем Амуре // Материалы по истории Дальнего Востока (история, археология, этнография, филология). – Т. 9. – Владивосток: Ин-т истории, археологии и этнографии народов Дальнего Востока ДВО АН СССР, 1973б. – С.33-42
21. Сорокин А.П. Зейско-Буреинский бассейн // Зейско-Буреинская равнина: Проблемы устойчивого развития: Материалы Амурской научно-практической конференции. – Благовещенск: Изд-во БГПУ, 2001. – С. 23-38.
22. Уфимцев Г.Ф. Тектонический анализ рельефа (на примере Востока СССР). – Новосибирск: Наука, 1984. – 182 с.
23. Харламов Н.Г. Дневник археологической разведки в Сибирь и на Дальний Восток в 1928 г. // Архив Института материальной культуры АН СССР. — Ф.2, ОП. 1, №135, 1929. — 95 с.
24. Юг Дальнего Востока. История развития рельефа Сибири и Дальнего Востока / Отв. С.А. Архипов и В.А. Николаев. – М.: Наука, 1972. – 423 с.

## 16. ПРИЛОЖЕНИЕ А

Приложение №1  
к договору № 1/2508-05-03 от 03.2019 г.

«УТВЕРЖДАЮ»  
Генеральный директор

ООО «Гео-Партнер»



А.Б. Кудяев



«СОГЛАСОВАНО»

Директор  
ГАУ «ЦСН Амурской области»

Д.П. Волков

## ТЕХНИЧЕСКОЕ ЗАДАНИЕ

на выполнение археологических разведывательных работ по объекту  
«Участок недр «Придорожный-3» на территории  
Свободненского района Амурской области

1. Наименование объекта	«Участок недр «Придорожный-3» на территории Свободненского района Амурской области
2. Основание для проведения работ	Лицензия на пользование недрами БЛГ 80966 ТП
3. Местонахождение объекта	Российская Федерация, Амурская область, Свободненский районе 6,7 км юго-восточнее с. Нижние Бузули
4. Вид строительства	Новое строительство
5. Стадия проектирования	Проектная документация
6. Исходные данные	<p>1. План расположения исследуемого участка в М 1: 10000 заверенный подписью и печатью Заказчика;</p> <p>2. Таблицы географических координат угловых точек исследуемого участка заверенные подписью и печатью Заказчика;</p> <p>3. Схемы расположения исследуемых земельных участков на кадастровых планах или кадастровых картах соответствующих территорий заверенные подписью и печатью Заказчика;</p> <p>4. Копия Лицензия на пользование недрами БЛГ 80588 ТЭ заверенная подписью и печатью Заказчика</p>
7. Нормативные документы, в соответствии с требованиями которых необходимо выполнять работы	<p>1. Градостроительный кодекс РФ от 29.12.2004 г. № 190-ФЗ;</p> <p>2. Федеральный Закон «Об объектах культурного наследия (памятниках истории и культуры) народов РФ» № 73 ФЗ от 25.06.2002 г.</p> <p>3. Положение «Об охране и использовании памятников истории и культуры», утвержденное Постановлением Совета Министров СССР от 16.09.1982 г. № 865</p> <p>4. Инструкция МК СССР «О порядке учета, обеспечении сохранности, содержания, использования и реставрации недвижимых памятников истории и культуры» Приказ МК СССР № 203 13.05.1986 г.</p> <p>5. «Положение о производстве археологических раскопок и разведок и об открытых листах», утвержденное Ученым советом Института археологии РАН 23.02.2001 г.</p> <p>6. Положение о порядке проведения археологических полевых работ (археологических раскопок и разведок) и</p>

Заказчик

Исполнитель

Участок недр местного значения «Придорожный-3»  
Раздел обеспечения сохранности объекта историко-культурного наследия

	<p>составление научной отчетной документации утвержденное постановлением Отделения историко-филологических наук Российской академии наук от 20.06.2018 г. № 32.</p> <p>7. «Методические указания по проведению проектных археологических работ в зонах народнохозяйственного строительства». Москва, Институт археологии АН СССР, 1990.</p> <p>8. Постановление Правительства Российской Федерации от 20 февраля 2014 г. № 127 «Об утверждении Правил выдачи, приостановления и прекращения действия разрешений (открытых листов) на проведение работ по выявлению и изучению объектов археологического наследия».</p> <p>9. Постановление Правительства Российской Федерации от 17 июня 2017 г. № 720 «О внесении изменений в Правила выдачи, приостановления и прекращения действия разрешений (открытых листов) на проведение работ по выявлению и изучению объектов археологического наследия».</p> <p>10. Рекомендации по проведению спасательных полевых археологических работ, ГОСТ Р 55627-2013.</p>
<b>11. Уровень ответственности сооружений</b>	Нормальный
<b>12. Сведения о проектируемых сооружениях</b>	Основные объекты – «Участок недр «Придорожный-3» на территории Свободненского района Амурской области
<b>13. Особые условия производства работ</b>	Получение открытого листа на право производства археологических полевых работ
<b>14. Цели и основные задачи</b>	<p>Цель работы:</p> <ol style="list-style-type: none"> <li>1. Определение наличия объектов археологического наследия (ОАН), их культурной значимости, объектов, обладающих признаками объекта культурного наследия (ОКН);</li> <li>2. Определение сохранности культурно-содержащих отложений ОАН и допустимости строительства;</li> <li>3. Разработка рекомендаций для выполнения мероприятий по сохранению объектов археологического наследия при проведении строительно-монтажных работ.</li> </ol> <p>Основные задачи работ:</p> <ol style="list-style-type: none"> <li>1. Получение полного объема необходимой информации для проведения историко-культурной экспертизы документации, обосновывающей наличие или отсутствие объектов археологического наследия, и согласования земельного участка, подлежащего освоению;</li> <li>2. Получение полного объема необходимой информации для разработки раздела проекта «Мероприятия по обеспечению сохранности объектов археологического наследия»;</li> <li>3. Изготовление топографических планов масштаба 1:2000 – 1:500 с привязкой объектов археологического наследия к проектируемому объекту.</li> </ol>
<b>15. Требования к</b>	Этапы выполнения работ:

Заказчик



Исполнитель



Участок недр местного значения «Придорожный-3»  
 Раздел обеспечения сохранности объекта историко-культурного наследия

<p><b>выполнению работ, особые условия</b></p>	<ul style="list-style-type: none"> <li>- историко-культурная оценка территории (предварительные работы).</li> <li>- археологические исследования (полевые работы).</li> <li>- археологические исследования (камеральные работы).</li> <li>- отчет об археологических исследованиях.</li> <li>- государственная историко-культурная экспертиза.</li> </ul> <p>Историко-культурная оценка территории:</p> <ol style="list-style-type: none"> <li>1. Археологические научно-исследовательские работы.</li> <li>2. Сбор исходных данных, получение информации в региональном органе охраны ОКН, о степени изученности территории и состоянии объектов археологического и культурного наследия в полосе землеотвода под строительство.</li> <li>3. Составление перечня фондовых, архивных источников по состоянию на 2019 год.</li> <li>4. Обобщение полученных материалов, составление задания и программы работ на выполнение археологических исследований, схемы маршрута поездок и графика проведения работ.</li> </ol> <p>Археологические исследования (полевые работы):</p> <ol style="list-style-type: none"> <li>1. Археологические обследования территории.</li> <li>2. Выявление памятников археологии и культуры, объектов, обладающих признаками ОКН на основании наличия подъемного материала, особенностей рельефа и иных данных.</li> <li>3. Привязка памятников к объектам археологических исследований.</li> <li>4. Описание ландшафтной характеристики расположения памятников и фиксируемых нарушений поверхности объекта.</li> <li>5. Определение оптимального расположения шурфов по отношению к участку исследования и расположения памятника.</li> <li>6. Разбивка шурфов ориентированных по сторонам света.</li> <li>7. Фотофиксация в процессе подготовки к шурфовке.</li> <li>9. Снятие дерна на площади шурфа.</li> <li>10. Выборка культурных напластований по слоям, с трехмерной фиксацией находок на плане шурфа.</li> <li>11. Выявление археологического материала в культурном слое.</li> <li>12. Изучение культурного слоя в процессе производства шурфов с зачисткой профилей для получения вертикальных разрезов.</li> <li>13. Фотофиксация процесса работ, отдельных находок.</li> <li>14. Зачистка материковой поверхности с целью выявления ям.</li> <li>15. Фото- и графо- фиксация контуров ям.</li> <li>16. Выборка заполнения ям и сооружений с применением специнструмента.</li> <li>17. Фото- и графо- фиксация профилей стенок шурфа и обнаруженных ям.</li> <li>18. Отбор археологического материала из заполнения ям и сооружений, полевая консервация вещевого материала.</li> <li>19. Фотофиксация профилей бортов шурфов.</li> </ol>
--	--

Заказчик



Исполнитель



Участок недр местного значения «Придорожный-3»  
 Раздел обеспечения сохранности объекта историко-культурного наследия

	<p>20. Вычерчивание профилей, текстуальное описание стратиграфии, материка и иных объектов в шурфе с культурным слоем (или - при наличии культурного слоя).</p> <p>21. Засыпка шурфов и рекультивация поверхности.</p> <p>22. Фотофиксация выполненной рекультивации.</p> <p>Археологические исследования (камеральные работы):</p> <ol style="list-style-type: none"> <li>1. Составление карты-схемы расположения памятников археологии на территории проектируемого участка с нанесением внемасштабных обозначений выявленных и обследованных памятников.</li> <li>2. Предварительное описание памятников (при наличии).</li> <li>3. Прогнозное определение воздействия предполагаемого строительства на сохранность археологических памятников (при наличии).</li> <li>4. Определение необходимых мероприятий по обеспечению сохранности памятников археологии на стадии строительных работ (при наличии).</li> <li>5. Сметный расчет стоимости проведения мероприятий по обеспечению сохранности памятников археологии (при наличии) на последующих этапах строительства.</li> <li>6. Составление плана работ на следующем этапе строительства.</li> <li>7. Камеральная обработка полевых коллекций.</li> <li>8. Оформление и векторизация полевых чертежей.</li> </ol>
<b>16. Требования к результатам работ</b>	<p>Технический отчет по результатам полевых научно-исследовательских работ, содержащий:</p> <ul style="list-style-type: none"> <li>- историографическое введение с краткой информацией о ранее произведенных полевых исследованиях в регионе разведки и характеристикой методики работ;</li> <li>- научное описание выполненных работ и выявленных ОАН, объектов, обладающих признаками ОКН;</li> <li>- подробное описание маршрута или региона разведки с их детальной фиксацией на карте и физико-географической характеристикой;</li> <li>- результаты полевых археологических работ с фотоиллюстрациями, таблицами, картами, топографическими планами, содержащими материалы об ОАН (в том числе выявленных) и объектах, обладающих признаками ОКН;</li> <li>- планы, профили и фотоматериалы всех шурфов и зачисток, в которых обнаружен культурный слой и иные следы жизнедеятельности древнего человека (для зачисток и шурфов, в которых культурный слой отсутствует, - только фотоматериалы);</li> <li>- каталог координат углов поворота границ выявленных ОАН, заложенных при проведении полевых работ шурфов.</li> </ul> <p>Координаты размещения объектов предоставляются в WGS-84; ОАН, шурфы на картографическом материале масштаба 1:25 000 - 1:10 000. Топографические планы выявленных ОАН представить в масштабе 1:2000 – 1:500, в зависимости от величины ОАН;</p> <ul style="list-style-type: none"> <li>- копию открытого листа.</li> </ul>
<b>17. Состав, сроки,</b>	Состав отчетной документации:

Заказчик Исполнитель 

Участок недр местного значения «Придорожный-3»  
 Раздел обеспечения сохранности объекта историко-культурного наследия

<p><b>порядок и форма представления отчетной документации Генподрядчику</b></p>	<p>1. Технический отчет, включая раздел документации, обосновывающий меры по обеспечению сохранности объекта культурного наследия, включенного в реестр, выявленного объекта культурного наследия либо объекта, обладающего признаками объекта культурного наследия, при проведении земляных, мелиоративных, хозяйственных и иных работ;</p> <p>2. Акты государственной историко-культурной экспертизы.</p> <p>Сроки проведения работ: в соответствии с календарным планом.</p> <p>Количество экземпляров передаваемой документации:</p> <p>1. Технический отчет передается Заказчику на бумажном носителе в 1 экземпляре; на цифровом носителе в 1 экземпляре.</p> <p>2. Акты государственной историко-культурной экспертизы передаются Заказчику на цифровом носителе в 1 экземпляре.</p> <p>Документация в электронном виде предоставляется Заказчику в формате PDF.</p>
---	---

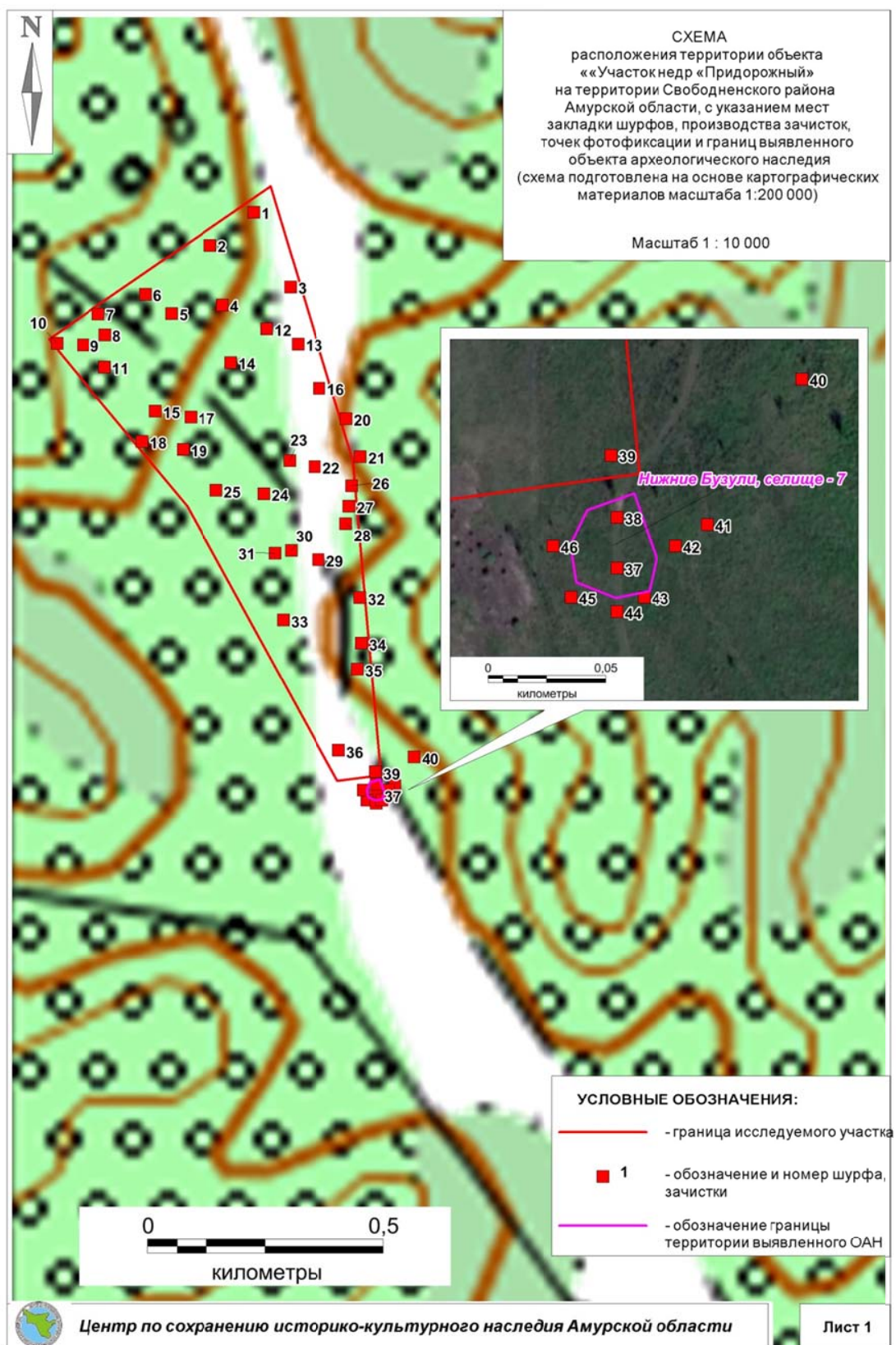
Заказчик



Исполнитель



## 17. ПРИЛОЖЕНИЕ Б



## 18. ПРИЛОЖЕНИЕ В



## Министерство природных ресурсов Амурской области

(наименование органа, выдавшего лицензию)

**ЛИЦЕНЗИЯ**  
**на пользование недрами**

Б Л Г

серия

8 0 9 6 6

номер

Т П

вид лицензии

Выдана Обществу с ограниченной ответственностью

(субъект предпринимательской деятельности, получивший

«Гео-Партнер»

данную лицензию)

в лице генерального директора

(ф.и.о. лица, представляющего субъект предпринимательской деятельности)

Кудаева Александра Борисовича

с целевым назначением и видами работ геологическое изучение недр в целях  
поисков и оценки месторождений общераспространенных полезных  
ископаемых – песчано-гравийных, гравийно-песчаных, валунно-гравийно-  
песчаных, валунно-глыбовых пород, песков

Участок недр расположен на территории Свободненского района Амурской

(наименование населенного пункта,

области, в 6,7 км юго-восточнее села Нижние Бузули

района, области, края, республики)

Описание границ участка недр, координаты угловых точек, копии топопланов,  
 разрезов и др. приводятся в приложении № 1, 3

(№ прилож.)

Участок недр имеет статус геологического отвода

(геологического или горного отвода)

Дата окончания действия лицензии 31 декабря 2020 года

(число, месяц, год)

Место штампа  
 государственной регистрации



Неотъемлемыми составными частями настоящей лицензии являются следующие документы (приложения):

1. Условия пользования недрами на 9 л.;
2. Копия решения, являющегося основанием предоставления лицензии, принятого в соответствии со статьей 10.1 Закона Российской Федерации «О недрах» на 3 л.;
3. Схема расположения участка недр на 1 л.;
4. Копия выписки из Единого государственного реестра юридических лиц на 2 л.;
5. Копия свидетельства о постановке пользователя недр на налоговый учет на 1 л.;
6. Документ на 1 л., содержащий сведения об участке недр, отражающие:
  - местоположение участка недр в административно-территориальном отношении с указанием границ особо охраняемых природных территорий, а также участков ограниченного и запрещенного землепользования с отражением их на схеме расположения участка недр;
  - геологическую характеристику участка недр с указанием наличия месторождений (залей) полезных ископаемых и запасов (ресурсов) по ним;
  - обзор работ, проведенных ранее на участке недр, наличие на участке недр горных выработок, скважин и иных объектов, которые могут быть использованы при работе на этом участке;
  - сведения о добытых полезных ископаемых за период пользования участком недр (если ранее производилась добыча полезных ископаемых);
7. Перечисление предыдущих пользователей данным участком недр (если ранее участок недр находился в пользовании) с указанием оснований, сроков предоставления (перехода права) участка недр в пользование и прекращения действия лицензии на пользование этим участком недр (указывается при переоформлении лицензии) на — л.;
8. Краткая справка о пользователе недр, содержащая: юридический и почтовый адрес пользователя недр, банковские реквизиты, контактные телефоны, на 1 л.;
9. Иные приложения: Расчет размера ставки регулярного платежа за пользование  
 (название документов, количество страниц)  
 участком недр в целях поиска и оценки месторождений полезных ископаемых на 1 л.

Уполномоченное должностное лицо  
 органа, выдавшего лицензию:

**Исполняющий обязанности  
 министра природных ресурсов  
 Амурской области**

(должность, Ф.И.О. лица, подписавшего лицензию)

**Офицеров Василий Юрьевич**

Подпись

Дата

М.П.



Приложение № 1  
к лицензии БЛГ 80966 ТП

**УСЛОВИЯ ПОЛЬЗОВАНИЯ НЕДРАМИ**

для геологического изучения участка недр местного значения «Придорожный-3» в целях поисков и оценки месторождений общераспространенных полезных ископаемых – песчано-гравийных, гравийно-песчаных, валунно-гравийно-песчаных, валунно-глыбовых пород, песков

(далее – Условия)

**1. Общие положения**

1.1. Министерство природных ресурсов Амурской области (далее – Министерство) предоставляет Обществу с ограниченной ответственностью «Гео-Партнер» (далее – Владелец лицензии) право пользования недрами для геологического изучения участка недр местного значения «Придорожный-3» в целях поисков и оценки месторождений общераспространенных полезных ископаемых – песчано-гравийных, гравийно-песчаных, валунно-гравийно-песчаных, валунно-глыбовых пород, песков (далее – ОРПИ) на территории Свободненского района Амурской области, в 6,7 км юго-восточнее села Нижние Бузули (далее – Участок недр).

1.2. Право пользования недрами для геологического изучения Участка недр в целях поисков и оценки месторождений ОРПИ предоставляется Владелец лицензии в соответствии с абзацем шестым пункта 6 статьи 10.1 Закона Российской Федерации от 21.02.1992 № 2395-1 «О недрах» (далее – Закон РФ «О недрах»), пунктом 5 раздела 5 Порядка предоставления и пользования участками недр местного значения, утвержденного постановлением Правительства Амурской области от 12.05.2009 № 193 (далее – Порядок) и на основании приказа Министерства от 22.03.2019 № 145-ОД (приложение № 2 к лицензии БЛГ 80966 ТП).

1.3. Участок недр не может быть предметом купли, продажи, дарения, наследования, вклада, залога и отчуждения в иной форме.

1.4. Право пользования Участком недр может переходить от одного субъекта предпринимательской деятельности к другому в той мере, в какой их оборот допускается федеральным законодательством.

**2. Общие сведения об Участке недр  
и пространственные границы Участка недр**

2.1. Участок недр расположен на территории Свободненского района Амурской области, в 6,7 км юго-восточнее села Нижние Бузули.

Границы Участка недр ограничены контуром прямых линий со следующими географическими координатами (WGS 84) соединяющих их угловых точек:

Номер точки	Северная широта			Восточная долгота		
	градусы	минуты	секунды	градусы	минуты	секунды
1	51	35	16.44	128	19	05.88
2	51	35	16.80	128	19	10.56
3	51	35	26.16	128	19	09.12
4	51	35	31.20	128	19	20.28
5	51	35	38.04	128	19	15.24
6	51	35	38.40	128	19	07.32
7	51	36	10.08	128	18	51.48
8	51	35	56.76	128	18	19.80
9	51	35	35.16	128	18	48.96

Площадь Участка недр в указанных границах составляет 0,7149 км<sup>2</sup>.

Схема расположения Участка недр приведена в приложении № 3 к лицензии БЛГ 80966 ТП.

Сведения об Участке недр приведены в приложении № 6 к лицензии БЛГ 80966 ТП.

2.2. Участку недр придается статус геологического отвода, границы которого определяются:

в плане - географическими координатами и схемой расположения Участка недр;

в разрезе - глубиной геологического изучения Участка недр до 50 м от дневной поверхности (может быть откорректирована недропользователем самостоятельно в процессе проведения полевых работ в пределах установленной максимальной глубины геологического изучения без внесения изменений в Условия).

Отвод земельного участка в окончательных границах и оформление земельных прав Владельца лицензии для проведения работ, связанных с геологическим изучением Участка недр, осуществляется в порядке, предусмотренном законодательством Российской Федерации, после утверждения проекта проведения указанных работ, получения необходимых согласований и экспертиз.

### 3. Срок действия права пользования Участком недр

3.1. Право пользования Участком недр предоставляется на срок действия лицензии БЛГ 80966 ТП, который исчисляется с даты ее государственной регистрации и прекращается 31 декабря 2020 года.

3.2. Министерство может приостановить, ограничить или досрочно прекратить право пользования Участком недр по основаниям и в порядке, установленном законодательством Российской Федерации.

3.3. Срок пользования Участком недр по инициативе Владельца лицензии может быть продлен в установленном порядке в случае необходимости

завершения поисков и оценки месторождений ОРПИ и выполнении ликвидационных мероприятий при условии отсутствия нарушений условий пользования Участком недр.

#### 4. Основные условия пользования Участком недр

Владелец лицензии осуществляет в пределах предоставленного Участка недр геологическое изучение недр (поиск и оценку месторождений ОРПИ) в соответствии с нижеследующими основными условиями пользования:

4.1. По объемам, основным видам работ и срокам их проведения Владелец лицензии обязуется обеспечить:

4.1.1. Не позднее 30 сентября 2019 года:

- проведение и финансирование историко-культурной экспертизы земельного участка, подлежащего воздействию земляных, строительных, хозяйственных и иных работ, путем археологической разведки, в порядке установленном ст. 45.1 Федерального закона от 25.06.2002 № 73-ФЗ «Об объектах культурного наследия (памятниках истории и культуры) народов Российской Федерации»;

- предоставление в Министерство и государственную инспекцию по охране объектов культурного наследия Амурской области (далее – Государственная инспекция) документации, подготовленной на основе археологических полевых работ, содержащей результаты исследований, в соответствии с которыми определяется наличие или отсутствие объектов, обладающих признаками объекта культурного наследия на земельном участке, подлежащем воздействию земляных, строительных, хозяйственных и иных работ, а также заключения государственной историко-культурной экспертизы указанной документации (либо земельного участка).

4.1.2. Не позднее 29 февраля 2020 года:

- подготовку и утверждение в установленном порядке проекта на проведение геологического изучения Участка недр с учетом нижеследующих условий:

в случае обнаружения в границах земельного участка, подлежащего воздействию земляных, строительных, хозяйственных и иных работ объектов, обладающих признаками объекта археологического наследия, и после принятия Государственной инспекцией решения о включении данного объекта в перечень выявленных объектов культурного наследия:

- разработку в составе проектной документации раздела об обеспечении сохранности выявленного объекта культурного наследия или проведения спасательных археологических полевых работ, или проекта обеспечения сохранности выявленного объекта культурного наследия, либо плана проведения спасательных археологических полевых работ, включающих оценку воздействия проводимых работ на указанный объект культурного наследия (далее документация или раздел документации, обосновывающий меры по обеспечению сохранности выявленного объекта культурного (археологического) наследия);

- получение по документации или разделу документации, обосновывающей меры по обеспечению сохранности выявленного объекта культурного наследия, заключения государственной историко-культурной экспертизы и предоставления его совместно с указанной документацией в Государственную инспекцию на согласование;

- проведение государственной регистрации поисково-оценочных работ, начало геологического изучения Участка недр, обеспечение реализации согласованной Государственной инспекцией документации, обосновывающей меры по обеспечению сохранности выявленного объекта культурного (археологического) наследия.

4.1.3. Не позднее 31 июля 2020 года – завершение геологического изучения участка недр.

4.1.4. Не позднее 31 октября 2020 года – представление отчета с подсчетом запасов ОРПИ по категории не ниже  $C_2$  на государственную экспертизу запасов общераспространенных полезных ископаемых.

4.1.5. Начало полевых работ после оформления прав пользования земельным участком.

4.1.6. Ликвидацию и (или) консервацию горных выработок, объектов обустройства и инфраструктуры, а также рекультивацию нарушенных земель, которые должны осуществляться в соответствии с проектом геологического изучения недр.

4.2. По рациональному изучению и использованию запасов общераспространенных полезных ископаемых и охране недр Владелец лицензии обязуется обеспечить:

4.2.1. Соблюдение требований законодательства, а также утвержденных в установленном порядке стандартов (норм, правил) по технологии ведения работ, связанных с пользованием недрами.

4.2.2. Соблюдение требований проектов геологического изучения недр и технической документации.

4.2.3. Ведение геологической, маркшейдерской и иной документации в процессе геологического изучения недр, обеспечивающей нормальный технологический цикл работ, прогнозирование опасных ситуаций.

4.2.4. Беспрепятственный доступ к освоению смежных площадей залегания полезных ископаемых.

4.2.5. Предотвращение загрязнения недр при проведении всех видов работ.

4.2.6. Предупреждение самовольной застройки площадей залегания общераспространенных полезных ископаемых и соблюдение установленного порядка использования этих площадей в иных целях.

4.3. По промышленной безопасности и охране труда Владелец лицензии обязуется обеспечить:

4.3.1. При проведении работ по геологическому изучению недр безопасность жизни и здоровья производственного персонала и населения, проживающего в зоне влияния работ, связанных с пользованием недрами.

4.3.2. Своевременное проектирование опасных производственных

объектов, их декларирование и экспертизу промышленной безопасности в случаях и порядке, предусмотренных законодательством Российской Федерации.

4.3.3. Страхование гражданской ответственности за причинение вреда жизни, здоровью и имуществу других лиц и ущерба окружающей среде в случае аварии на опасном производственном объекте.

4.3.4. Производственный контроль за состоянием промышленной безопасности на предприятии, выполнение требований законодательства, норм, правил, технических регламентов по безопасному ведению работ, связанных с использованием недр.

4.3.5. Разработку и утверждение инструкций по промышленной безопасности для персонала опасного производственного объекта по каждому участку и виду работ для рабочих всех профессий, а также должностных инструкций для специалистов.

4.3.6. Организацию обучения и повышения квалификации руководителей и работников опасных производственных объектов.

4.3.7. Снабжение лиц, занятых на опасных производственных объектах предприятия специальной одеждой, средствами индивидуальной и коллективной защиты.

4.3.8. Своевременное проведение технического освидетельствования технических устройств и сооружений.

4.3.9. Систематический контроль с использованием технических средств за состоянием горных выработок, осуществление специальных мероприятий по обеспечению безопасного их состояния.

4.3.10. При проведении работ сохранность и безопасную эксплуатацию расположенных в пределах Участка недр и вблизи его границ объектов промышленной и хозяйственной деятельности (ЛЭП, линии связи, дороги, мосты, трубопроводы с сопутствующей инфраструктурой и т.п.).

4.4. По охране окружающей среды Владелец лицензии обязуется обеспечить:

4.4.1. Соблюдение установленных требований по охране окружающей среды.

4.4.2. Проведение работ, связанных с выемкой и перемещением грунта, только после получения отрицательного лабораторного анализа проб почвы на наличие возбудителя сибирской язвы.

4.4.3. Соблюдение требований нормативных документов о водоохраных зонах водных объектов и их прибрежных защитных полосах.

4.4.4. Принятие необходимых мер для сокращения или избежания загрязнения, вызванного его деятельностью при проведении геологического изучения недр.

4.4.5. Оперативное извещение уполномоченных органов обо всех авариях, связанных с загрязнением окружающей среды.

4.5. По участию в социально-экономическом развитии региона Владелец лицензии обязуется обеспечить:

4.5.1. Максимальное использование при проведении геологического

использования недр местных трудовых ресурсов.

4.5.2. Компенсационные выплаты, связанные с изъятием земель либо переводом земель в иную категорию, в порядке и сроки, установленные законодательством Российской Федерации.

4.6. По другим условиям пользования недрами Владелец лицензии обязуется:

4.6.1. До прекращения срока действия лицензии БЛГ 80966 ТП:

- завершить все виды работ на Участке недр;

- завершить ликвидацию или консервацию горных выработок и других объектов своей деятельности;

- завершить рекультивацию нарушенных земельных участков и привести их в состояние, пригодное для дальнейшего использования в соответствии с ландшафтными и рекреационными особенностями территории;

- произвести полный расчет по платежам и налогам, связанным с использованием недрами;

- сдать в соответствующие органы в установленном порядке геологическую, маркшейдерскую и иную документацию (акты ликвидации горных выработок, рекультивации, государственную статистическую отчетность и др.);

- вернуть лицензию Министерству.

4.6.2. Обеспечить свое участие в совещаниях, заседаниях комиссий и в других мероприятиях по вопросам освоения Участка недр, организуемых Министерством.

4.6.3. Обеспечить содействие проведению Министерством, в случае необходимости, ревизии всех работ на Участке недр и наблюдению за всеми стадиями их проведения.

4.6.4. В случае обнаружения костных останков животных при проведении земляных работ информировать об этом управление ветеринарии и животноводства по Амурской области.

4.7. Проведение полевых поисково-оценочных работ на Участке недр разрешается при наличии:

4.7.1. Утвержденного в установленном порядке проекта на производство соответствующих видов работ, получившего положительное заключение экспертизы.

4.7.2. Государственной регистрации поисково-оценочных работ. -

4.7.3. Оформленных в установленном порядке разрешений на пользование земельными участками для проведения соответствующих видов работ.

## 5. Платежи и налоги

Владелец лицензии при пользовании недрами уплачивает следующие платежи и налоги:

5.1. Регулярный платеж за пользование Участком недр в целях поиска и оценки месторождений полезных ископаемых, размер которого

устанавливается в соответствии с Порядком определения конкретных размеров ставок регулярных платежей за пользование недрами, утвержденных приказом Минприроды России от 07.03.2014 № 134, и составляет 43 руб. за 1 км<sup>2</sup> площади в год. Регулярный платеж уплачивается согласно коду бюджетной классификации Российской Федерации в порядке, определенном пунктами 4-6 статьи 43 Закона РФ «О недрах».

5.2. Государственную пошлину за предоставление лицензии на пользование Участком недр, размер которой, согласно пп. 92 п. 1 ст. 333.3 Налогового кодекса РФ, составляет 7500 (семь тысяч пятьсот) рублей Государственная пошлина вносится Владелец лицензии при выдаче указанной лицензии.

5.3. Другие виды налогов и неналоговых платежей, предусмотренных налоговым законодательством Российской Федерации, в том числе за право пользования земельными участками и за загрязнение окружающей среды.

## 6. Документация и отчетность

Владелец лицензии представляет в установленном порядке в Министрство следующую отчетность по проводимым работам на Участке недр:

6.1. Ежеквартально, до 10 числа месяца, следующего за отчетным кварталом (I, II и III), информационную записку о результатах проведения геологического изучения недр и планируемых работах на последующий период, с обязательным указанием физических объемов, а также с указанием количества затраченных денежных средств за отчетный квартал и нарастающим итогом с начала года.

6.2. Ежегодно, до 31 декабря сведения о ходе выполнения условий пользования недрами, предусмотренных лицензией, и годовую информационную записку о результатах проведенных поисково-оценочных работ с указанием физических объемов и количества затраченных денежных средств, а также о планируемых объемах работ на следующий год в физическом и денежном выражении.

6.3. Ежегодно, до 20 января следующего за отчетным года государственную статистическую отчетность по формам 2-гр, 7-гр.

## 7. Геологическая информация

7.1. Геологическая информация, полученная в процессе геологического изучения недр за счет государственных средств, является государственной собственностью.

7.2. Геологическая информация, полученная в процессе геологического изучения недр за счет собственных средств, является собственностью Владельца лицензии.

7.3. Геологическая информация, указанная в пунктах 7.1, 7.2 настоящих Условий, поступает по установленной форме для хранения и систематизации Амурский филиал ФБУ «Территориальный фонд геологической информации»

по Дальневосточному федеральному округу».

7.4. Геологическая информация, указанная в пункте 7.2 настоящих Условий, используется с разрешения Владельца лицензии. Конфиденциальность использования данной информации, хранящейся в геологических фондах, обеспечивается Амурским филиалом ФБУ «Территориальный фонд геологической информации по Дальневосточному федеральному округу» и Министерством.

Министерство имеет право использовать информацию, полученную за счет Владельца лицензии, для разработки государственных и территориальных программ геологического изучения недр, развития и освоения минерально-сырьевой базы Российской Федерации и Амурской области.

## 8. Контроль за выполнением условий пользования недрами

8.1. Контроль и надзор за выполнением Владельцем лицензии настоящих Условий, проведение проверок и принятие мер по устранению выявленных нарушений осуществляется в соответствии с законодательством Российской Федерации.

8.2. Владелец лицензии обеспечивает представителям соответствующих контрольных и надзорных органов транспорт и доступ к объектам работ, а также предоставляет на конфиденциальной основе необходимую информацию относящуюся к пользованию Участком недр на условиях предоставленной лицензии.

## 9. Прекращение права пользования недрами

9.1. Владелец лицензии может отказаться в установленном порядке от права пользования Участком недр, письменно уведомив об этом Министерство.

9.2. Право пользования Участком недр прекращается Министерством на основании пункта 3 части первой статьи 20 Закона РФ «О недрах» в следующих случаях:

- если Владелец лицензии не получит лицензию БЛГ 80966 ТП и (или) не подпишет настоящие Условия в течение 30 дней с даты получения им уведомления об оформлении лицензии (при этом затраты заявителя, связанные с получением права пользования Участком недр, не возвращаются);
- если Министерством установлено, в том числе по результатам рассмотрения Министерством представлений контролирующих и надзорных органов, заявлений граждан или юридических лиц, что процедура предоставления права пользования Участком недр проведена с нарушением требований законодательства.

9.3. Право пользования Участком недр может быть досрочно прекращено приостановлено или ограничено Министерством на основаниях и в соответствии со статьями 20 (часть вторая), 21, 23 Закона РФ «О недрах».

Досрочное прекращение права пользования Участком недр может последовать в том числе в случае, если Владельцем лицензии будут нарушены

**Существенные условия пользования недрами.**

Существенными условиями пользования недрами являются положения, установленные пунктами 4.1 – 4.5, 4.7, а также разделами 5 и 6 настоящих Условий.

В случае досрочного прекращения права пользования недрами Владелец лицензии не освобождается от выполнения тех обязательств, которые остались невыполненными, но должны быть им выполнены в силу настоящих Условий на дату досрочного прекращения права пользования Участком недр.

9.4. Право пользования Участком недр может быть также прекращено по другим основаниям, предусмотренным законодательством Российской Федерации о недрах.

#### 10. Прочие условия

10.1. Заголовки разделов, содержащиеся в настоящих Условиях, приведены исключительно для удобства и не должны влиять на толкование или интерпретацию условий пользования недрами.

10.2. В случае вступления всех или отдельных положений настоящих Условий в противоречие с положениями вновь принятого законодательства Российской Федерации Владелец лицензии обязан руководствоваться вновь принятым законодательством Российской Федерации, с обязательным внесением изменений в настоящие Условия.

10.3. Владелец лицензии обязан информировать Министерство обо всех случаях изменений юридического и почтового адреса, контактных телефонов и учредительных документов в течение 15 дней с даты внесения таких изменений.

10.4. Во всем ином, не предусмотренном настоящими Условиями Министерство и Владелец лицензии руководствуются действующим законодательством Российской Федерации.

Исполняющий обязанности  
 министра природных ресурсов  
 Амурской области



В.Ю.Офицеров

2019 г.

Генеральный директор  
 ООО «Гео-Партнер»



А.Б.Кудаев

2019 г.

Приложение № 2  
к лицензии БЛГ 80966 ТПМИНИСТЕРСТВО ПРИРОДНЫХ РЕСУРСОВ  
АМУРСКОЙ ОБЛАСТИ

## П Р И К А З

22.03.2019№ 145-ОД

г. Благовещенск

О предоставлении права пользования  
участком недр местного значения  
«Придорожный-3» на безаукционной  
основе

Руководствуясь Законом Российской Федерации от 21.02.1992 № 2395-1 «О недрах», Порядком предоставления и пользования участками недр местного значения, утвержденным постановлением Правительства Амурской области от 12.05.2009 № 193, Положением о министерстве природных ресурсов Амурской области, утвержденным постановлением губернатора Амурской области от 01.09.2015 № 222, Положением о комиссии по выработке рекомендаций министерству природных ресурсов области по принятию решений по предоставлению прав пользования участками недр местного значения на аукционной и безаукционной основе (далее – Комиссия), утвержденным приказом Министерства от 04.02.2013 № 12-ОД, и в соответствии с рекомендациями Комиссии согласно протоколу от 20.03.2019 № 03/01/2019

## п р и к а з ы в а ю:

1. Принять заявку Общества с ограниченной ответственностью «Гео-Партнер» на предоставление права пользования участком недр «Придорожный-3» для его геологического изучения в целях поисков и оценки месторождений общераспространенных полезных ископаемых - песчано-гравийных, гравийно-песчаных, валунно-гравийно-песчаных, валунно-глыбовых пород, песков.

2. Предоставить право пользования участком недр «Придорожный-3» Обществу с ограниченной ответственностью «Гео-Партнер» сроком до 31 декабря 2020 года для его геологического изучения в целях поисков и оценки месторождений общераспространенных полезных ископаемых - песчано-

2

гравийных, гравийно-песчаных, валунно-гравийно-песчаных, валунно-глибовых пород, песков.

3. Установить контрольные сроки выполнения этапов работ, глубины геологического изучения участка недр, дополнительные условия пользования недрами в соответствии с приложением № 1 к настоящему приказу.

4. Контроль за исполнением приказа оставляю за собой.

Министр

*S. Chah*

С.В.Мах

## ВЫПИСКА

Приложение № 1  
 к приказу министерства природных  
 ресурсов Амурской области  
 от 22.03.2019 № 145-ОД

## ПРОТОКОЛ № 03/01/2019

заседания комиссии по выработке рекомендаций министерству природных  
 ресурсов области по принятию решений по предоставлению прав пользования  
 участками недр местного значения на аукционной и безаукционной основе  
 (далее - Комиссия)

20 марта 2019 года

г. Благовещенск

**Цель заседания Комиссии:** Рассмотрение заявок на предоставление на  
 безаукционной основе прав пользования участками недр местного значения:

включенными в утвержденные перечни участков недр местного значения, для  
 геологического изучения в целях поисков и оценки месторождений ОРПИ, для  
 разведки и добычи ОРПИ открытого месторождения;

для геологического изучения в целях поисков и оценки подземных вод, для  
 добычи подземных вод.

Выработка рекомендаций уполномоченному органу – министерству природных  
 ресурсов области (далее – Министерство) по результатам рассмотрения заявок.

**На заседании присутствуют:**

Маху  
 Сергей Васильевич - министр природных ресурсов Амурской области  
 (председатель Комиссии)

Варнавский  
 Александр Витальевич - начальник отдела общераспространенных полезных  
 ископаемых министерства природных ресурсов  
 области (заместитель председателя Комиссии)

Сапочев  
 Анатолий Игнатьевич - ведущий консультант отдела общераспространенных  
 полезных ископаемых министерства природных  
 ресурсов области (секретарь Комиссии)

**Члены Комиссии:**

Евсеев  
 Алексей Юрьевич - начальник отдела горнодобывающей  
 промышленности министерства природных ресурсов  
 области

Емельянова  
 Анна Георгиевна - начальник отдела геологии и лицензирования  
 министерства природных ресурсов

Основания для работы Комиссии, ее полномочия и состав регламентированы  
 Порядком предоставления и пользования участками недр местного значения  
 утвержденным постановлением Правительства Амурской области от 12.05.2009  
 № 193 (далее – Порядок), Положением о Министерстве, утвержденным

постановлением губернатора Амурской области от 01.09.2015 № 222, приказом Министерства от 04.02.2013 № 12-ОД «Об утверждении Положения о комиссии по выработке рекомендаций министерству природных ресурсов области по принятию решений по предоставлению прав пользования участками недр местного значения на аукционной и безаукционной основе и состава данной комиссии», приказом Министерства от 24.02.2016 № 25-ОД «Об утверждении состава комиссии по выработке рекомендаций министерству природных ресурсов области по принятию решений по предоставлению прав пользования участками недр местного значения на аукционной и безаукционной основе» (в редакции приказов Министерства от 25.07.2016 № 147-ОД, от 14.08.2018 № 193-ОД, от 17.01.2019 № 20-ОД, от 19.03.2019 № 137-ОД).

#### ПОВЕСТКА ДНЯ:

Рассмотрение заявок на предоставление на безаукционной основе прав пользования участками недр, включенными в утвержденные перечни участков недр местного значения, для геологического изучения в целях поисков и оценки месторождений ОРПИ, для разведки и добычи ОРПИ открытого месторождения, а также участками недр местного значения для геологического изучения в целях поисков и оценки подземных вод, для добычи подземных вод.

Выработка рекомендаций уполномоченному органу – Министерству по результатам рассмотрения заявок.

Из 7 членов Комиссии на заседании присутствуют 5. Кворум для принятия Комиссией решений обеспечен. Проводит заседание председатель Комиссии С.В.Маху.

**4. Заявка Общества с ограниченной ответственностью «Гео-Партнер» на предоставление права пользования участком недр «Придорожный-3» для геологического изучения в целях поисков и оценки месторождений ОРПИ.**

#### Комиссия решила:

Рекомендовать Министерству:

- принять заявку Общества с ограниченной ответственностью «Гео-Партнер» на предоставление права пользования участком недр «Придорожный-3» для геологического изучения в целях поисков и оценки месторождений ОРПИ - песчано-гравийных, гравийно-песчаных, валунно-гравийно-песчаных, валунно-глыбовых пород, песков;

Голосование: «за»	- 5;
«против»	- нет;
«воздержался»	- нет;

- предоставить право пользования участком недр «Придорожный-3» Обществу с ограниченной ответственностью «Гео-Партнер» сроком до 31 декабря 2020 года на основании пункта 5 раздела 5 Порядка - для его геологического изучения в целях поисков и оценки месторождений ОРПИ - песчано-гравийных, гравийно-песчаных, валунно-гравийно-песчаных, валунно-глыбовых пород, песков;

Голосование: «за»	- 5;
«против»	- нет;

3

«воздержался» - нет;

- установить:

а) контрольные сроки выполнения этапов работ:

- не позднее 30 сентября 2019:

обеспечить проведение и финансирование историко-культурной экспертизы земельного участка, подлежащего воздействию земляных, строительных, хозяйственных и иных работ, путем археологической разведки, в порядке, установленном ст. 45.1 Федерального закона от 25.06.2002 № 73-ФЗ;

предоставить в Министерство и государственную инспекцию по охране объектов культурного наследия Амурской области документацию, подготовленную на основе археологических полевых работ, содержащую результаты исследований в соответствии с которым определяется наличие или отсутствие объектов, обладающих признаками объекта культурного наследия на земельном участке, подлежащем воздействию земляных, строительных, хозяйственных и иных работ, а также заключение государственной историко-культурной экспертизы указанной документации (либо земельного участка);

- не позднее 29 февраля 2020:

подготовить и утвердить в установленном порядке проект на проведение геологического изучения участка недр с учетом нижеследующих условий:

в случае обнаружения в границах земельного участка, подлежащего воздействию земляных, строительных, хозяйственных и иных работ объектов, обладающих признаками объекта археологического наследия, и после принятия государственной инспекцией по охране объектов культурного наследия Амурской области решения о включении данного объекта в перечень выявленных объектов культурного наследия:

разработать в составе проектной документации раздел об обеспечении сохранности выявленного объекта культурного наследия или проведения спасательных археологических полевых работ или проект обеспечения сохранности выявленного объекта культурного наследия либо план проведения спасательных археологических полевых работ, включающих оценку воздействия проводимых работ на указанный объект культурного наследия (далее документация или раздел документации, обосновывающий меры по обеспечению сохранности выявленного объекта культурного (археологического) наследия);

получить по документации или разделу документации, обосновывающих меры по обеспечению сохранности выявленного объекта культурного наследия, заключение государственной историко-культурной экспертизы и предоставить его совместно с указанной документацией в государственную инспекцию по охране объектов культурного наследия Амурской области на согласование;

провести государственную регистрацию поисково-оценочных работ, приступить к геологическому изучению участка недр, обеспечить реализацию согласованной государственной инспекцией по охране объектов культурного наследия Амурской области документации, обосновывающей меры по обеспечению сохранности выявленного объекта культурного (археологического) наследия;

- завершение геологического изучения участка недр – не позднее 31 июля 2020 года;

- представление отчета с подсчетом запасов песчано-гравийных, гравийно-песчаных, валунно-гравийно-песчаных, валунно-глыбовых пород, песков по

4

категории не ниже  $C_2$  на государственную экспертизу запасов общераспространенных полезных ископаемых – не позднее 31 октября 2020 года;

б) глубину геологического изучения участка недр – до 50 м от земной поверхности (может быть откорректирована недропользователем самостоятельно в процессе проведения полевых работ в пределах установленной максимальной глубины геологического изучения без внесения изменений в условия пользования недрами лицензии);

в) дополнительные условия пользования недрами:

- к полевым работам приступить после оформления прав пользования земельным участком;

- в случае обнаружения костных останков животных при проведении земляных работ информировать об этом управление ветеринарии и животноводства по Амурской области;

Голосование: «за»	- 5;
«против»	- нет;
«воздержался»	- нет.

Заместитель председателя  
Комиссии

Секретарь Комиссии



А.В.Варнавский

А.И.Сапочев

Приложение № 3  
к лицензии БЛГ 80966 ТП

Схема расположения участка недр

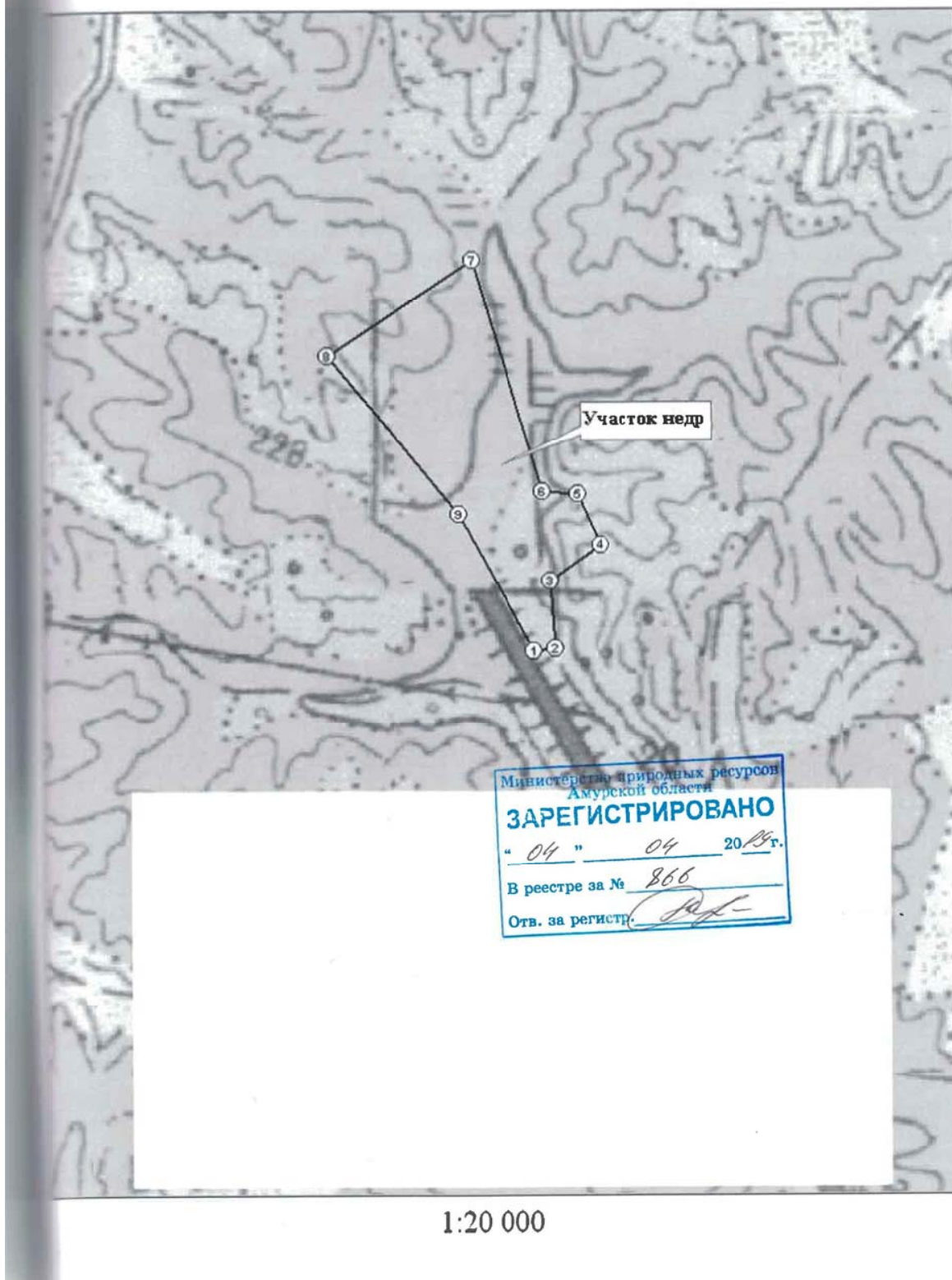
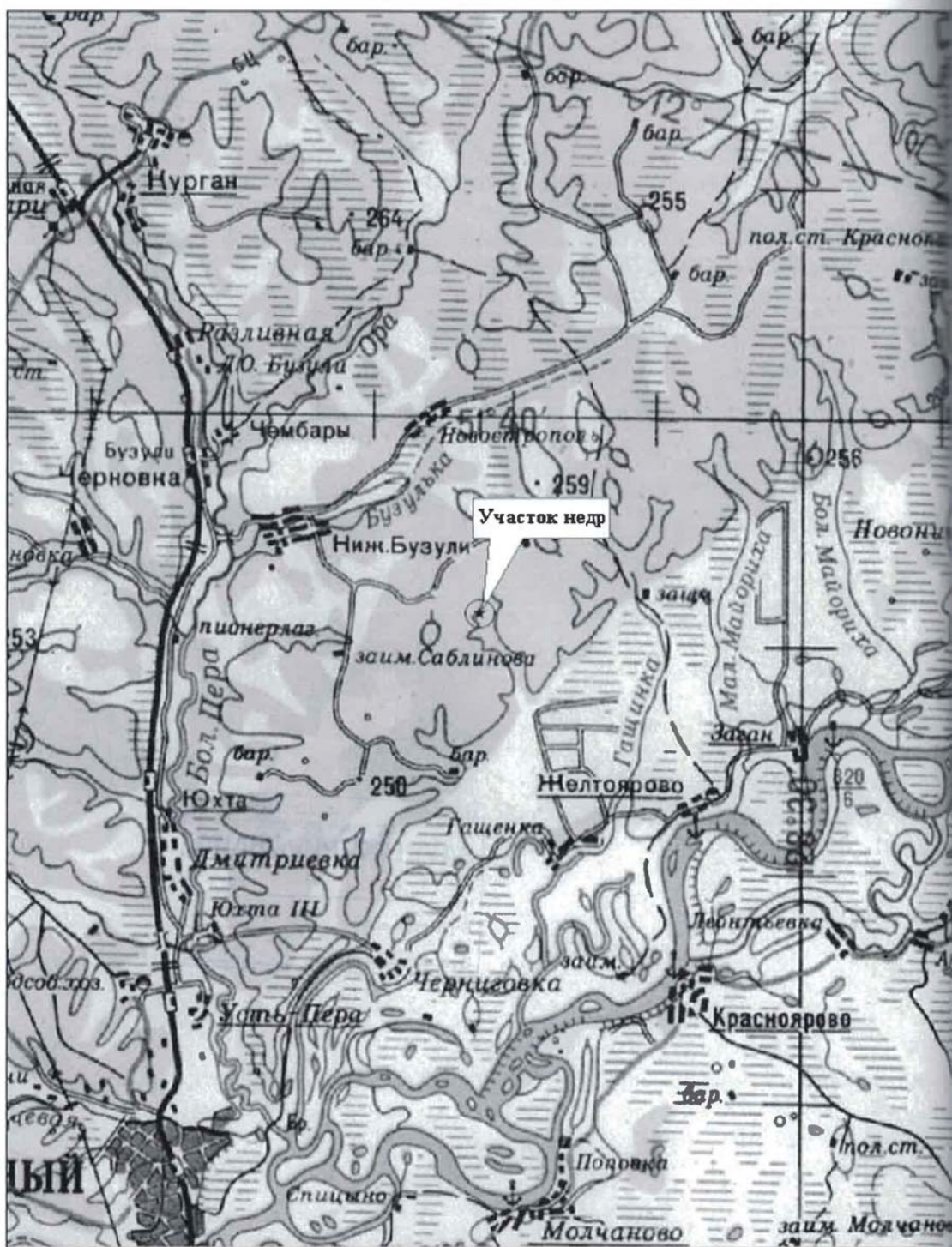


Схема расположения участка недр



1:200 000

Участок недр местного значения «Придорожный-3»  
Раздел обеспечения сохранности объекта историко-культурного наследия

Приложение № 4  
к лицензии БЛГ 80966-ТН

ВЫПИСКА  
из Единого государственного реестра юридических лиц

№ ЮЗ9965-19-36955410

03.04.2019  
дата формирования выписки

Настоящая выписка содержит сведения о юридическом лице  
ОБЩЕСТВО С ОГРАНИЧЕННОЙ ОТВЕТСТВЕННОСТЬЮ "ГЕО-ПАРТНЕР"

полное наименование юридического лица

ОГРН 1092801001248

включенные в Единый государственный реестр юридических лиц по состоянию на  
« 03 » апреля 2019 г.

№ п/п	Наименование показателя	Значение показателя
1	2	3
1	Полное наименование	ОБЩЕСТВО С ОГРАНИЧЕННОЙ ОТВЕТСТВЕННОСТЬЮ "ГЕО-ПАРТНЕР"
2	Сокращенное наименование	ООО "ГЕО-ПАРТНЕР"
3	ГРН и дата внесения в ЕГРЮЛ записи, содержащей указанные сведения	1092801001248 27.02.2009
4	Адрес (место нахождения)	675000
5	Почтовый индекс	675000
6	Субъект Российской Федерации	ОБЛАСТЬ АМУРСКАЯ
7	Город (волость и т.п.)	ГОРОД БЛАГОВЕЩЕНСК
8	Улица (проспект, переулок и т.д.)	УЛИЦА ЗЕЙСКАЯ
9	Дом (владение и т.п.)	259
10	ГРН и дата внесения в ЕГРЮЛ записи, содержащей указанные сведения	1092801001248 27.02.2009
11	Сведения о регистрации	Создание юридического лица
12	Способ образования	1092801001248
13	ОГРН	27.02.2009
14	Дата регистрации	1092801001248 27.02.2009
15	ГРН и дата внесения в ЕГРЮЛ записи, содержащей указанные сведения	1092801001248 27.02.2009
16	Сведения о регистрирующем органе по месту нахождения юридического лица	Межрайонная инспекция ФНС России № 1 по Амурской области
17	Наименование регистрирующего органа	675011, Амурская область, г. Благовещенск, ул. Красноремская, 122
18	Адрес регистрирующего органа	1092801001248 27.02.2009
19	ГРН и дата внесения в ЕГРЮЛ записи, содержащей указанные сведения	2801140109
20	Сведения об учете в налоговом органе	ИНН

Выписка из ЕГРЮЛ  
03.04.2019 11:05:48

ОГРН 1092801001248

Страница 1 из 8

280101001  
27.02.2009  
Межрайонная инспекция Федеральной налоговой службы № 1 по Амурской области

2092801016340  
27.02.2009

Сведения о регистрации в качестве страхователя в территориальном органе Пенсионного фонда Российской Федерации

038001047383

03.03.2009

Государственное учреждение - Управление Пенсионного фонда Российской Федерации в г. Благовещенске Амурской области

2092801020156  
11.03.2009

ГРН и дата внесения в ЕГРЮЛ записи, содержащей указанные сведения

Сведения о регистрации в качестве страхователя в исполнительном органе Фонда социального страхования Российской Федерации

280010109428001

05.03.2009

Государственное учреждение - Амурское региональное отделение Фонда социального страхования Российской Федерации

2092801085023  
20.08.2009

ГРН и дата внесения в ЕГРЮЛ записи, содержащей указанные сведения

Сведения об уставном капитале (складочном капитале, уставном фонде, паевых взносах)

УСТАВНЫЙ КАПИТАЛ

10000

1092801001248  
27.02.2009

ГРН и дата внесения в ЕГРЮЛ записи, содержащей указанные сведения

Сведения о лице, имеющем право без доверенности действовать от имени юридического лица

2182801049033  
12.02.2018

ГРН и дата внесения в ЕГРЮЛ сведений о данном лице

КУДАЕВ  
АЛЕКСАНДР  
БОРИСОВИЧ  
614532361311  
2182801049033  
12.02.2018  
ГЕНЕРАЛЬНЫЙ ДИРЕКТОР  
2182801049033  
12.02.2018

Сведения об учредителях (участниках) юридического лица

2132801028600  
13.03.2013

ГРН и дата внесения в ЕГРЮЛ сведений о данном лице

КУДАЕВ

Выписка из ЕГРЮЛ  
03.04.2019 11:05:48

ОГРН 1092801001248

Страница 2 из 8

**Участок недр местного значения «Придорожный-3»**  
**Раздел обеспечения сохранности объекта историко-культурного наследия**

43	Имя	АЛЕКСАНДР
44	Отчество	БОРИСОВИЧ
45	ИНН	614532361311
46	ГРН и дата внесения в ЕГРЮЛ записи, содержащей указанные сведения	2132801028600 13.03.2013
47	Номинальная стоимость доли (в рублях)	10000
48	Размер доли (в процентах)	100
49	ГРН и дата внесения в ЕГРЮЛ записи, содержащей указанные сведения	2132801028600 13.03.2013
<b>Сведения о видах экономической деятельности по Общероссийскому классификатору видов экономической деятельности (ОКВЭД ОК 029-2014 КДЕС. Пер. 2)</b>		
50	Код и наименование вида деятельности	71.12.3 Работы геолого-разведочные, геофизические и геохимические в области изучения недр и воспроизводства минерально-сырьевой базы
51	ГРН и дата внесения в ЕГРЮЛ записи, содержащей указанные сведения	2112801070556 16.08.2011
<b>Сведения о дополнительных видах деятельности</b>		
52	Код и наименование вида деятельности	46.9 Торговая оптовая неспециализированная
53	ГРН и дата внесения в ЕГРЮЛ записи, содержащей указанные сведения	1092801001248 27.02.2009
54	Код и наименование вида деятельности	68.3 Операции с недвижимым имуществом за вознаграждение или на договорной основе
55	ГРН и дата внесения в ЕГРЮЛ записи, содержащей указанные сведения	1092801001248 27.02.2009
56	Код и наименование вида деятельности	68.32 Управление недвижимым имуществом за вознаграждение или на договорной основе
57	ГРН и дата внесения в ЕГРЮЛ записи, содержащей указанные сведения	2112801070556 16.08.2011
58	Код и наименование вида деятельности	71.12.41 Деятельность топографо-геодезическая
59	ГРН и дата внесения в ЕГРЮЛ записи, содержащей указанные сведения	2112801070556 16.08.2011
60	Код и наименование вида деятельности	71.12.45 Инженерные изыскания в строительстве
61	ГРН и дата внесения в ЕГРЮЛ записи, содержащей указанные сведения	2112801070556 16.08.2011
62	Код и наименование вида деятельности	71.12.46 Землеустройство

Выписка из ЕГРЮЛ  
03.04.2019 11:04:48

ОГРН 1092801001248

Страница 3 из 8

63	ГРН и дата внесения в ЕГРЮЛ записи, содержащей указанные сведения	2112801070556 16.08.2011
64	Код и наименование вида деятельности	71.12.5 Деятельность в области гидрометеорологии и смежных с ней областях, мониторинга состояния окружающей среды, ее загрязнения
65	ГРН и дата внесения в ЕГРЮЛ записи, содержащей указанные сведения	2112801070556 16.08.2011
66	Код и наименование вида деятельности	71.12.6 Деятельность в области технического регулирования, стандартизации, метрологии, аккредитации, сертификации продукции
67	ГРН и дата внесения в ЕГРЮЛ записи, содержащей указанные сведения	2112801070556 16.08.2011
68	Код и наименование вида деятельности	82.99 Деятельность по предоставлению прочих вспомогательных услуг для бизнеса, не включенная в другие группировки
69	ГРН и дата внесения в ЕГРЮЛ записи, содержащей указанные сведения	2112801070556 16.08.2011
<b>Сведения о лицензиях</b>		
70	Номер лицензии	БЛГ 03052 БП
71	Дата лицензии	25.09.2017
72	Дата начала действия лицензии	25.09.2017
73	Дата окончания действия лицензии	25.09.2022
74	Вид лицензируемой деятельности, на который выдана лицензия	Геологическое изучение недр, включающее поиски и оценку месторождений полезных ископаемых, а также геологическое изучение и оценку пригодности участков недр для строительства и эксплуатации подземных сооружений, не связанных с добычей полезных ископаемых
75	Наименование лицензирующего органа, выдавшего или переоформившего лицензию	Департамент по недропользованию по Дальневосточному ФО
76	ГРН и дата внесения в ЕГРЮЛ записи, содержащей указанные сведения	2172801227773 18.10.2017
<b>Сведения о записях, внесенных в Единый государственный реестр юридических лиц</b>		
77	ГРН и дата внесения записи в ЕГРЮЛ	1092801001248 27.02.2009
78	Причина внесения записи в ЕГРЮЛ	Создание юридического лица
79	Наименование регистрирующего органа, которым запись внесена в ЕГРЮЛ	Межрайонная инспекция ФНС России № 1 по Амурской области
80	Сведения о документах, представленных при внесении записи в ЕГРЮЛ	Заявление о государственной регистрации юридического лица при создании

Выписка из ЕГРЮЛ  
03.04.2019 11:05:08

ОГРН 1092801001248

Страница 4 из 8

Участок недр местного значения «Придорожный-3»  
Раздел обеспечения сохранности объекта историко-культурного наследия

81	Номер документа	477	
82	Дата документа	19.02.2009	
83	Наименование документа	Квитанция	
84	Дата документа	18.02.2009	
85	Наименование документа	Решение единственного учредителя	
86	Дата документа	16.02.2009	
87	Наименование документа	Устав	
88	Дата документа	16.02.2009	
Сведения о свидетельстве, подтверждающем факт внесения записи в ЕГРЮЛ			
89	Серия, номер и дата выдачи свидетельства	28 001460557 27.02.2009	2
90	ГРН и дата внесения записи в ЕГРЮЛ	2092801016340 27.02.2009	2
91	Причина внесения записи в ЕГРЮЛ	Представление сведений об учете юридического лица в налоговом органе	
92	Наименование регистрирующего органа, которым запись внесена в ЕГРЮЛ	Межрайонная инспекция ФНС России № 1 по Амурской области	3
93	ГРН и дата внесения записи в ЕГРЮЛ	2092801020156 11.03.2009	
94	Причина внесения записи в ЕГРЮЛ	Представление сведений о регистрации юридического лица в качестве страхователя в территориальном органе Пенсионного фонда Российской Федерации	
95	Наименование регистрирующего органа, которым запись внесена в ЕГРЮЛ	Межрайонная инспекция ФНС России № 1 по Амурской области	4
96	ГРН и дата внесения записи в ЕГРЮЛ	2092801085023 20.08.2009	
97	Причина внесения записи в ЕГРЮЛ	Представление сведений о регистрации юридического лица в качестве страхователя в исполнительном органе Фонда социального страхования Российской Федерации	
98	Наименование регистрирующего органа, которым запись внесена в ЕГРЮЛ	Межрайонная инспекция ФНС России № 1 по Амурской области	5
99	ГРН и дата внесения записи в ЕГРЮЛ	2112801050052 03.06.2011	
100	Причина внесения записи в ЕГРЮЛ	Изменение сведений о юридическом лице, содержащихся в Едином государственном реестре юридических лиц	
101	Наименование регистрирующего органа, которым запись внесена в ЕГРЮЛ	Межрайонная инспекция ФНС России № 1 по Амурской области	

Выписка из ЕГРЮЛ  
03.04.2019 11:05:48

ОГРН 1092801001248

Страница 5 из 8

Сведения о документах, представленных при внесении записи в ЕГРЮЛ			
102	Наименование документа	Заявление о внесении в единый государственный реестр юридических лиц изменений в сведения о юридическом лице, не связанных с внесением изменений в учредительные документы	
103	Номер документа	2134	
104	Дата документа	27.05.2011	
Сведения о свидетельстве, подтверждающем факт внесения записи в ЕГРЮЛ			
105	Серия, номер и дата выдачи свидетельства	28 001231201 03.06.2011	6
106	ГРН и дата внесения записи в ЕГРЮЛ	2112801070556 16.08.2011	
107	Причина внесения записи в ЕГРЮЛ	Государственная регистрация изменений, внесенных в устав общества с ограниченной ответственностью в целях привлечения его в соответствие с положениями Федерального закона от 30.12.2008 № 312-ФЗ	
108	Наименование регистрирующего органа, которым запись внесена в ЕГРЮЛ	Межрайонная инспекция ФНС России № 1 по Амурской области	
Сведения о документах, представленных при внесении записи в ЕГРЮЛ			
109	Наименование документа	Заявление о государственной регистрации изменений, вносимых в учредительные документы юридического лица	
110	Номер документа	3248	
111	Дата документа	09.08.2011	
112	Наименование документа	Платежное поручение	
113	Дата документа	08.08.2011	
114	Наименование документа	Решение	
115	Дата документа	28.07.2011	
116	Наименование документа	Устав	
117	Дата документа	28.07.2011	
Сведения о свидетельстве, подтверждающем факт внесения записи в ЕГРЮЛ			
118	Серия, номер и дата выдачи свидетельства	28 001180746 16.08.2011	

Выписка из ЕГРЮЛ  
03.04.2019 11:05:48

ОГРН 1092801001248

Страница 6 из 8

## Участок недр местного значения «Придорожный-3»

## Раздел обеспечения сохранности объекта историко-культурного наследия

119	ГРН и дата внесения записи в ЕГРЮЛ	2132801028600 13.03.2013	7
120	Причина внесения записи в ЕГРЮЛ	Изменение сведений о юридическом лице, содержащихся в Едином государственном реестре юридических лиц	
121	Наименование регистрирующего органа, которым запись внесена в ЕГРЮЛ	Межрайонная инспекция ФНС России № 1 по Амурской области	
122	Сведения о документах, представленных при внесении записи в ЕГРЮЛ	Заявление о внесении в единый государственный реестр юридических лиц изменений в сведения о юридическом лице, не связанных с внесением изменений в учредительные документы	
123	Номер документа	852	
124	Дата документа	05.03.2013	
125	Сведения о свидетельстве, подтверждающем факт внесения записи в ЕГРЮЛ	Серия, номер и дата выдачи свидетельства	
126	ГРН и дата внесения записи в ЕГРЮЛ	28.001433338 13.03.2013	8
127	Причина внесения записи в ЕГРЮЛ	Изменение сведений о юридическом лице, содержащихся в Едином государственном реестре юридических лиц	
128	Наименование регистрирующего органа, которым запись внесена в ЕГРЮЛ	Межрайонная инспекция ФНС России № 1 по Амурской области	
129	Сведения о документах, представленных при внесении записи в ЕГРЮЛ	Заявление о внесении в единый государственный реестр юридических лиц изменений в сведения о юридическом лице, не связанных с внесением изменений в учредительные документы	
130	Номер документа	2109	
131	Дата документа	22.05.2013	
132	Сведения о свидетельстве, подтверждающем факт внесения записи в ЕГРЮЛ	Серия, номер и дата выдачи свидетельства	9
133	ГРН и дата внесения записи в ЕГРЮЛ	28.001393879 29.05.2013 2172801227773 18.10.2017	

134	Причина внесения записи в ЕГРЮЛ	Представление лицензирующим органом сведений о предоставлении лицензии	10
135	Наименование регистрирующего органа, которым запись внесена в ЕГРЮЛ	Межрайонная инспекция ФНС России № 1 по Амурской области	
136	ГРН и дата внесения записи в ЕГРЮЛ	2182801049033 12.02.2018	
137	Причина внесения записи в ЕГРЮЛ	Изменение сведений о юридическом лице, содержащихся в Едином государственном реестре юридических лиц	
138	Наименование регистрирующего органа, которым запись внесена в ЕГРЮЛ	Межрайонная инспекция ФНС России № 1 по Амурской области	
139	Сведения о документах, представленных при внесении записи в ЕГРЮЛ	Р14001 ЗАЯВЛЕНИЕ ОБ ИЗМ. СВЕДЕНИЙ, НЕ СВЯЗАННЫХ С ИЗМ. УЧРЕД. ДОКУМЕНТОВ (П.2.1)	
140	Дата документа	05.02.2018	
141	Наименование документа	РЕШЕНИЕ	
142	Дата документа	31.01.2018	
143	ГРН и дата внесения записи в ЕГРЮЛ	2182801079900 06.04.2018	11
144	Причина внесения записи в ЕГРЮЛ	Представление лицензирующим органом сведений об отзыве лицензии	
145	Наименование регистрирующего органа, которым запись внесена в ЕГРЮЛ	Межрайонная инспекция ФНС России № 1 по Амурской области	

Выписка сформирована с использованием сервиса «Предоставление сведений из ЕГРЮЛ/ЕГРИП», размещенного на официальном сайте ФНС России в сети Интернет по адресу: <https://egrul.nalog.ru>



Выписка из Единого государственного реестра юридических лиц в электронной форме, подписанная усиленной квалифицированной электронной подписью, равнозначна выписке на бумажном носителе, подписанной собственноручной подписью должностного лица налогового органа и заверенной печатью налогового органа (пункты 1 и 3 статьи 6 Федерального закона от 6 апреля 2011 г. № 63-ФЗ «Об электронной подписи»).

Приложение № 5  
 к лицензии БЛГ 80966 ТП

Форма № 1-1-Учет  
 Код по КНД 1121007

Федеральная налоговая служба  
**СВИДЕТЕЛЬСТВО**

**О ПОСТАНОВКЕ НА УЧЕТ РОССИЙСКОЙ ОРГАНИЗАЦИИ  
 В НАЛОГОВОМ ОРГАНЕ ПО МЕСТУ ЕЕ НАХОЖДЕНИЯ**

Настоящее свидетельство подтверждает, что российская организация  
**Общество с ограниченной ответственностью "Гео-Партнер"**

(полное наименование российской организации в соответствии с учредительными документами)

ОГРН 

1	0	9	2	8	0	1	0	0	1	2	4	8
---	---	---	---	---	---	---	---	---	---	---	---	---

поставлена на учет в соответствии с  
 Налоговым кодексом Российской Федерации 27.02.2009  
 (число, месяц, год)

в налоговом органе по месту нахождения Межрайонная инспекция  
 Федеральной налоговой службы № 1 по Амурской области

2	8	0	1
---	---	---	---

(наименование налогового органа и его код)

и ей присвоен

ИНН/КПП

2	8	0	1	1	4	0	1	0	9
---	---	---	---	---	---	---	---	---	---

 / 

2	8	0	1	0	1	0	0	1
---	---	---	---	---	---	---	---	---

Заместитель начальника Межрайонной инспекции  
 Федеральной налоговой службы № 1 по Амурской  
 области



И. В. Хритова



Приложение № 6  
к лицензии БЛГ 80966 ТП

## СВЕДЕНИЯ ОБ УЧАСТКЕ НЕДР

Участок недр «Придорожный-3» расположен на территории Свободненского района Амурской области, в 6,7 км юго-восточнее села Нижние Бузули, в пределах листа международной разграфки масштаба 1:200000 – М-52-III.

В геологическом отношении участок недр «Придорожный-3» расположен в поле развития плиоцен-неоплейстоценовых отложений белогорской свиты ( $\alpha N_2-Q_{Eb1}$ ), представленных аллювиальными песками косослоистыми, гравийниками, супесями, глинами, суглинками.

Геологоразведочные работы на выявление месторождений песчано-гравийных, гравийно-песчаных, валунно-гравийно-песчаных, валунно-глыбовых пород, песков в пределах участка недр «Придорожный-3» не проводились, запасы данных видов общераспространенных полезных ископаемых не оценивались и Государственным балансом не учтены, прогнозные ресурсы прочих полезных ископаемых и объекты лицензирования отсутствуют.

Ведущий консультант  
отдела геологии и лицензирования



А.В. Скабелкин

Приложение № 8  
к лицензии БЛГ 80966 ТП

**КРАТКАЯ СПРАВКА О ПОЛЬЗОВАТЕЛЕ НЕДР**

1. Наименование Пользователя недр:  
Общество с ограниченной ответственностью «Гео-Партнер» (ООО «Гео-Партнер»).
2. Адрес Пользователя недр:
  - юридический: 675000, Амурская область, г. Благовещенск, улица Зейская, дом 259;
  - почтовый: 675000, Амурская область, г. Благовещенск, улица Островского, дом 117;Телефон моб.: 89145739828, 89145974424; kudaev\_alexander@mail.ru.
3. ООО «Гео-Партнер» поставлено на налоговый учет Межрайонной инспекцией Федеральной налоговой службы № 1 по Амурской области 27.02.2009 г., ИНН 2801140109, КПП 280101001, ОГРН 1092801001248.
4. Сведения об участниках (владельцах свыше 5 % от уставного капитала) – физическое лицо:
  - Кудяев Александр Борисович (100 %).
5. Руководитель ООО «Гео-Партнер» – генеральный директор Кудяев Александр Борисович.

Ведущий консультант  
отдела геологии и лицензирования



А.В.Скабелкин

Приложение № 9  
 к лицензии БЛГ 80966 ТП

РАСЧЕТ  
 размера ставки регулярного платежа  
 за право пользования недрами

Предприятие	ООО «Гео-Партнер»		
Лицензия	БЛГ 80966 ТП		
Вид полезного ископаемого	Прочие твердые полезные ископаемые		
Вид геологического изучения недр	Поиски и оценка МПИ		
Местоположение объекта	Свободненский район Амурской области, в 6,7 км юго-восточнее села Нижние Бузули		
Наименование ближайшего населенного пункта с населением более 10 тыс. чел.	г. Свободный		
№ п/п	Факторы	Значения факторов	Оценка влияния факторов %
1	Расстояние от автомобильных дорог общего пользования регионального или межмуниципального значения	до 50 км	0,1
2	Климатические условия	благоприятные	0,15
3	Продолжительность работ	до 2 лет	0,07
4	Степень геологической изученности	средняя	0,1
	Итого		0,42
Расчет размера ставки регулярного платежа за 1 кв.км участка недр			
Минимальный установленный размер ставки (руб/кв.км)			20,00
Максимальный установленный размер ставки (руб/кв.км)			75,00
Расчетный размер ставки (руб/кв.км)			43

Ведущий консультант  
 отдела геологии и лицензирования



А.В.Скабелкин

## 19. ПРИЛОЖЕНИЕ Г



**ГОСУДАРСТВЕННАЯ ИНСПЕКЦИЯ  
 ПО ОХРАНЕ ОБЪЕКТОВ  
 КУЛЬТУРНОГО НАСЛЕДИЯ  
 АМУРСКОЙ ОБЛАСТИ**

Шевченко ул., 24, г. Благовещенск, 675000  
 тел. (4162)991-241  
 e-mail: mail@okn.amurobl.ru

Директору ГАУ «ЦСН  
 Амурской области»

Д.П.Волкову

26.08.2019 № 05-10/1360  
 На № 01-31-287 от 23.08.2019

Уважаемый Денис Павлович!

Рассмотрев представленные Вами материалы для проведения работ по археологическому обследованию территории объекта «Участок недр «Придорожный» (Амурская область, Свободненский район) государственная инспекция по охране объектов культурного наследия области сообщает следующее.

Объектов культурного наследия, включенных в единый государственный реестр объектов культурного наследия народов Российской Федерации, выявленных объектов культурного наследия на данной территории не имеется.

Информацией о наличии объектов обладающих признаками объекта культурного наследия (в т.ч. археологических) государственная инспекция по охране объектов культурного наследия области не обладает, так как испрашиваемая территория ранее не исследовалась.

Начальник инспекции

В.А.Резизант



ДОКУМЕНТ ПОДПИСАН  
 ЭЛЕКТРОННОЙ ПОДПИСЬЮ

Сертификат 00FF96E8131FE6F397E911661551753752

Владелец Резизант Виталий Александрович

Действителен с 11.01.2019 по 11.04.2020

Маслюк Евгения Леонидовна  
 Главный специалист-эксперт отдела по охране и сохранению объектов культурного наследия  
 (84162) 99 12 45  
 maslyuk.el@okn.amurobl.ru

## 20. ПРИЛОЖЕНИЕ Д

Начальнику государственной инспекции  
по охране объектов культурного  
наследия Амурской области  
В.А. Ребизанту

М.А. Миронов

Мною, Мироновым Максимом Анатольевичем, в ходе работ Центра по сохранению историко-культурного наследия Амурской области по Открытому листу №0350-2019 от 25 апреля 2019 года, выданного Министерством культуры Российской Федерации, были выявлены памятники археологии, получившие наименование:

Усть-Пера, селище – 7; Юхта, стоянка – 1; Нижние Бузули, селище – 7.

Направляю информацию о выявленных памятниках археологии и прошу включить их в списки выявленных объектов культурного наследия.

Приложения: Сведения о выявленных ОАН (описание памятника, описание границ памятника, координаты памятника, фото памятника, план памятника, схема расположения памятника на местности).



М.А. Миронов

Инспекция по охране ОКН АО  
Вход. №  
26-08 20 19г.




Рис. 1. Фото общего вида памятника Нижние Бузули, селище-7.  
Фото с юго-запада.



Рис. 2. Фото общего вида памятника Нижние Бузули, селище-7.  
Аэрофотосъемка с запада.

Участок недр местного значения «Придорожный-3»  
Раздел обеспечения сохранности объекта историко-культурного наследия

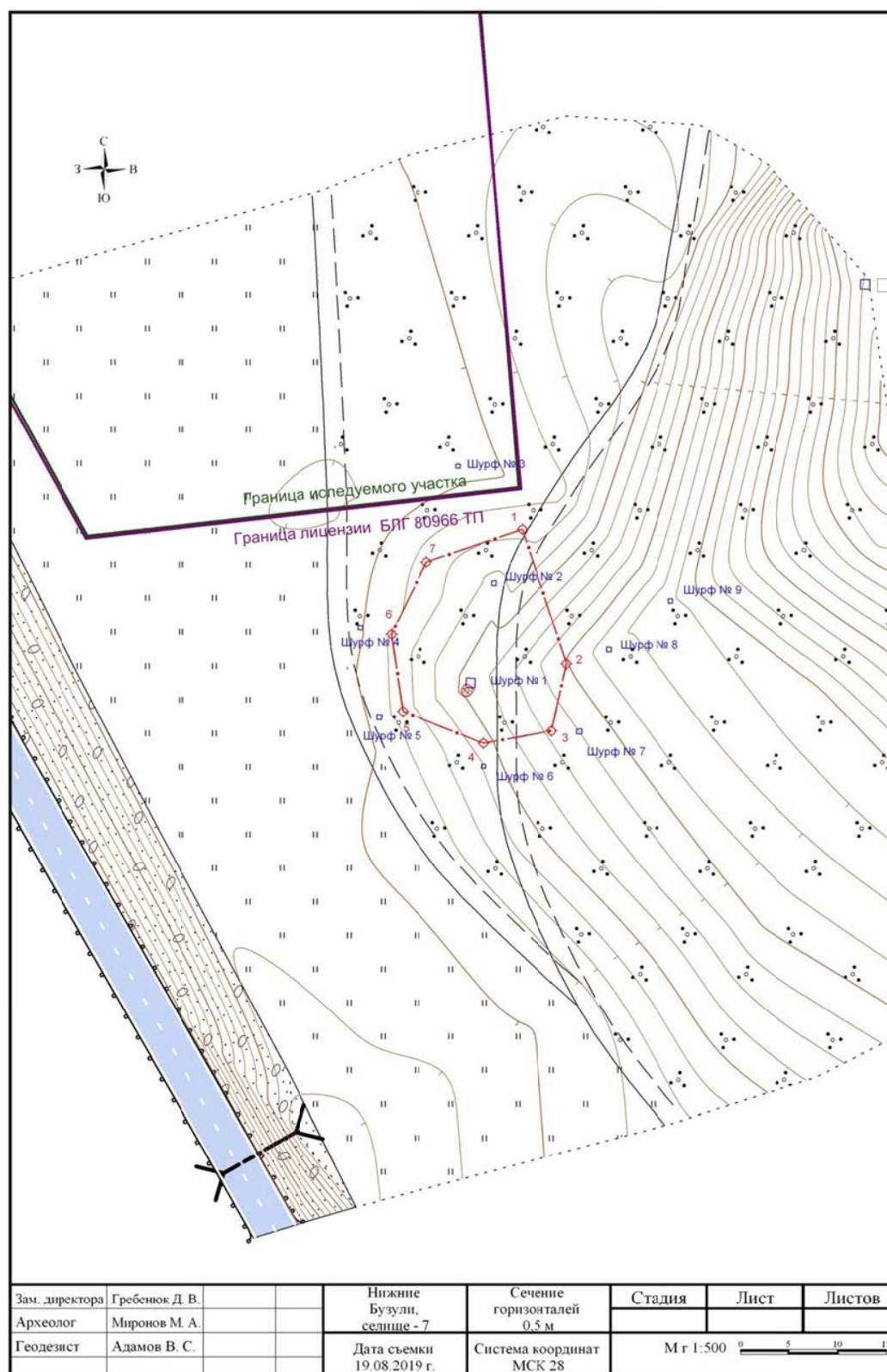


Рис. 3. Инструментальный план памятника Нижние Бузули, селище-7.

**21. ПРИЛОЖЕНИЕ Е****ГОСУДАРСТВЕННАЯ ИНСПЕКЦИЯ  
ПО ОХРАНЕ ОБЪЕКТОВ КУЛЬТУРНОГО НАСЛЕДИЯ  
АМУРСКОЙ ОБЛАСТИ****П Р И К А З**06.09.2019№ 246

г. Благовещенск

О включении в перечень  
выявленных объектов культурного  
наследия 3 объектов  
археологического наследия

В соответствии с Федеральным законом от 25.06.2002 № 73-ФЗ «Об объектах культурного наследия (памятниках истории и культуры) народов Российской Федерации», Законом Амурской области от 11.09.2013 № 223-ОЗ «Об объектах культурного наследия (памятниках истории и культуры) народов Российской Федерации в Амурской области», приказа Министерства культуры Российской Федерации от 02.07.2015 № 1907 «Об утверждении порядка формирования и ведения перечня выявленных объектов культурного наследия, состав сведений, включаемых в данный перечень»

**п р и к а з ы в а ю:**

1. Отделу по охране и сохранению объектов культурного наследия включить в перечень выявленных объектов культурного наследия 3 объекта археологического наследия согласно приложению.
2. Принять меры по обеспечению сохранности выявленных объектов культурного наследия в соответствии с Федеральным законом от 25.06.2002 № 73-ФЗ «Об объектах культурного наследия (памятниках истории и культуры) народов Российской Федерации».
3. Обеспечить подготовку учетной документации для включения 3 объектов археологического наследия в единый государственный реестр объектов культурного наследия (памятников истории и культуры) народов Российской Федерации.
4. Контроль за исполнением настоящего приказа оставляю за собой.

Начальник инспекции

В.А.Рибизант

Приложение к приказу  
 государственной инспекции по  
 охране объектов культурного  
 наследия Амурской области от  
 «06» сентября 2019 г. № 246

**Перечень выявленных объектов археологического наследия**

№ п/п	Наименование объекта	Местоположение
<b>Свободненский район</b>		
1.	Нижние Бузули, селище – 7	Геометрический центр памятника с координатой № 51° 35' 15,83" Е 128° 19' 10,17" расположен в 2,8 км к востоку от тригонопункта с отметкой 250 м и соответствующей координате № 51° 35' 12,24" Е 128° 16' 46,51"; а также в 8,7 км к юго - востоку от восточного въезда в село Нижние Бузули, соответствующей координате № 51° 37' 49,59" Е 128° 12' 51,19".
2.	Усть-Пера, селище - 7	Геометрический центр памятника с координатой № 51° 27' 52,11" Е 128° 09' 53,16" расположен в 3,1 км к юго - западу от тригонопункта с отметкой 242 м и соответствующей координате № 51° 29' 10,86" Е 128° 11' 31,29"; а также в 1,3 км к северо - востоку от северного въезда в село Усть - Пера, соответствующей координате N 51° 27' 18,08" Е 128° 09' 09,39".
3.	Юхта, стоянка - 1	Геометрический центр памятника с координатой № 51° 30' 30,76" Е 128° 7' 41,42" расположен в 5,1 км к северо - западу от тригонопункта с отметкой 242 м и соответствующей координате № 51° 29' 10,65" Е 128° 11' 32,25"; а также в 0,4 км к северо - западу от южного въезда в село Юхта, соответствующей координате № 51° 30' 26,85" Е 128° 08' 02,13".

## 22. ПРИЛОЖЕНИЕ Ж

*Название организации уведомляющей*

*Подрядную строительную организацию*

(наименование организации уведомляющей подрядную строительную организацию)

\_\_\_\_\_ как организация, осуществляющая контроль за ходом строительства уведомляет подрядную строительную организацию \_\_\_\_\_

(наименование строительной организации)

\_\_\_\_\_ о наличии объектов археологического наследия, на участке проектируемого строительства. Сообщаем вам, что в 8 м от границ объекта «Участок недр местного значения «Придорожный-3» расположен объект археологического наследия «Нижние Бузули, селище-7».

**Таблица координат поворотных точек границ  
ОАН «Нижние Бузули, селище-7»**

№угловой точки	WGS 84		МСК 28	
1	51°35'16.53"	128°19'10.58"	601122,42	3341711,28
2	51°35'15.63"	128°19'11.078"	601094,70	3341720,96
3	51°35'15.18"	128°19'10.92"	601080,76	3341718,11
4	51°35'15.09"	128°19'10.18"	601078,00	3341704,02
5	51°35'15.301"	128°19'09.31"	601084,31	3341687,15
6	51°35'15.82"	128°19'09.18"	601100,21	3341684,47
7	51°35'16.30"	128°19'09.55"	601115,30	3341691,48

Границы объекта определены по особенностям рельефа местности и заложенным шурфам №37, 38, 39, 40, 41, 42, 43, 44, 45, 46. Границы на поверхности определяются прямыми линиями, проведенными между угловыми точками:

- от точки 1 до точки 2, прямой линией, с северо-запада на юго-восток (L-29,4 м), по поверхности северо-западного склона мыса;
- далее с изменением направления на юго-восток от точки 2 до точки 3 (L-14,2 м) по поверхности юго-западного склона мыса;
- далее с изменением направления на запад от точки 3 до точки 4 (L-14,4 м) по поверхности юго-западного склона мыса;

- далее с изменением направления на северо-восточное от точки 4 до точки 5 (L-18,3 м) по поверхности юго-западного склона мыса;
- далее с изменением направления на север от точки 5 до точки 6 (L-16,1м) по нижней бровке восточного склона мыса;
- далее с изменением направления на северо-восточное от точки 6 до точки 7 (L-16,5м) по луку, нижней бровке северо-западного склона мыса;
- далее с изменением направления на северо- восточное от точки 7 до точки 1 (L-20м) по луку, нижней бровке северного склона мыса;

Площадь памятника 1174,89 м<sup>2</sup>.

На территории памятников и в его границах запрещены:

- земляные и строительные работы;
- въезд на территорию памятника транспортных средств и строительной техники;
- складирование материалов;
- размещение временных или постоянных строительных объектов (поселки, стоянки, площадки);
- иные действия, связанные с нарушением и разрушением памятника.

В случае обнаружения признаков объекта культурного наследия (культурный слой, археологический материал, остатки древней флоры и фауны) в соответствии со ст. 36 ФЗ от 25.06.2002 №73-ФЗ земляные строительные, хозяйственные и иные работы должны быть приостановлены исполнителем работ. Исполнитель обязан проинформировать орган исполнительной власти субъекта Российской Федерации, уполномоченный в области охраны объектов культурного наследия об обнаруженном объекте. Работы, проведение которых может ухудшить состояние объекта культурного наследия, нарушить его целостность и сохранность, должны быть немедленно приостановлены заказчиком и исполнителем работ после получения письменного предписания органа исполнительной власти субъекта Российской Федерации уполномоченного в области охраны объектов культурного наследия, либо федерального органа охраны объектов культурного наследия и могут быть возобновлены так же с письменного согласия уполномоченных органов охраны культурного наследия.

Уполномоченным органом охраны культурного наследия на территории Амурской области является Государственная инспекция по охране объектов культурного наследия Амурской области.

Обращаем Ваше внимание, что в случае невыполнения данных мероприятий и нанесения ущерба ОАН, лица виновные в этом, подлежат привлечению к уголовной, административной и иной ответственности, в соответствии с законодательством Российской Федерации. Кроме того, лица причинившие вред объекту археологического наследия, обязаны возместить стоимость мероприятий, необходимых для его сохранения, что не освобождает данных лиц от административной и уголовной ответственности, предусмотренной за совершение таких действий.

С информацией о наличии археологического объекта ознакомлен, письменное уведомление получено.

Участок недр местного значения «Придорожный-3»  
Раздел обеспечения сохранности объекта историко-культурного наследия


---

Представитель подрядной строительной организации

Наименование \_\_\_\_\_ / \_\_\_\_\_ /  
(подпись) (Ф.И.О.)

Представитель генерального заказчика / \_\_\_\_\_ /  
(подпись) (Ф.И.О.)

### 23. ПРИЛОЖЕНИЕ 3



Участок недр местного значения «Придорожный-3»  
Раздел обеспечения сохранности объекта историко-культурного наследия

## 24. ПРИЛОЖЕНИЕ К

**ФОРМА ЖУРНАЛА**  
**научного руководства и авторского надзора**  
**при проведении работ по сохранению объектов культурного наследия**

1 Наименование объекта культурного наследия \_\_\_\_\_

2 Адрес \_\_\_\_\_

3 Начало работ \_\_\_\_\_

Окончание работ (планируемое) \_\_\_\_\_

4 N и дата разрешения на проведение работ по сохранению объекта культурного наследия, кем  
выдано \_\_\_\_\_

5 Заказчик \_\_\_\_\_  
(наименование организации, адрес)

(ответственный представитель, ФИО, телефон N) \_\_\_\_\_

6 Проектная организация или лицо, осуществляющая научное руководство и авторский надзор  
\_\_\_\_\_  
(наименование, адрес)

7 Научный руководитель \_\_\_\_\_  
(ФИО, телефон)

8 Руководитель авторского коллектива \_\_\_\_\_  
(ФИО, телефон)

9 Состав специалистов, осуществляющих научное руководство и авторский надзор

N п/п	Наименование работ	Должность, проектная организация и телефон	Фамилия, имя, отчество	Подпись	Дата и N приказа о назначении
1	2	3	4	5	6

Руководитель проектной организации (физическое лицо), осуществляющей научное руководство и авторский надзор \_\_\_\_\_  
(подпись и печать)

10 Подрядная организация, осуществляющая работы по сохранению объекта  
\_\_\_\_\_  
(наименование, адрес)

11 Ответственный представитель руководства подрядной организации \_\_\_\_\_  
(должность, ФИО, телефон)

12 Ответственные представители подрядной (субподрядной) организации за проведением работ по сохранению объекта

N п/п	Вид работ	Должность	Фамилия	Подпись	Телефон
1	2	3	4	5	6

13 Ответственные за хранение журнала научного руководства и авторского надзора

Руководитель подрядной  
организации \_\_\_\_\_  
(подпись и печать)

## 100